

## Intervenció arqueològica al carrer de la Doma 8 i carrer de Sant Francesc 57.

(La Garriga, Vallès Oriental)  
Octubre- Novembre 2018

Nº Expedient:  
470 K121- N314 2018/1-22680  
470 K121- N314 2018/2-22955



Marta Merino Pérez



**ABANS. SERVEIS CULTURALS S.L.**

c. Ventura Plaja 30-32, Àtic 1<sup>a</sup>

08028 Barcelona

Tel.: 667 746 340 /637 794 864

[ivansalvado.abans@gmail.com](mailto:ivansalvado.abans@gmail.com) /[jordichoren.abans@gmail.com](mailto:jordichoren.abans@gmail.com)

[www.facebook.com/Abans](http://www.facebook.com/Abans)

Arqueòloga directora

Marta Merino

A handwritten signature in black ink, appearing to read "Marta", with a long horizontal flourish underneath.

Coordinador

Ivan Salvadó

A handwritten signature in blue ink, appearing to read "Ivan", with a long horizontal flourish underneath.

A Barcelona, 21 de novembre de 2018

## Índex

Fitxa tècnica .....	4
Motius de la intervenció .....	5
Localització .....	6
Síntesi històrica i antecedents arqueològics .....	7
Antecedents arqueològics .....	9
Desenvolupament dels treballs arqueològics .....	10
Conclusions preliminars .....	12
Afectació arqueològica .....	13
Annexos .....	16
Annex 1 .....	17
Documentació fotogràfica .....	17
Índex de fotografies .....	18
Annex 2 .....	23
Planimetries .....	23
Índex de plànols .....	24

## Fitxa tècnica

<b>Nom de la intervenció</b>	Intervenció al carrer de la Doma 8 i carrer Sant Francesc 57
<b>Municipi</b>	La Garriga
<b>Comarca</b>	Vallès Oriental
<b>Coordenades UTM ETRS89</b>	X: 44048.5 / Y: 4614987.5
<b>Alçada</b>	243,50m s.n.m.
<b>Tipus de jaciment</b>	Urbà
<b>Tipus d'intervenció</b>	Preventiva
<b>Tipus d'activitat</b>	Control, documentació, excavació
<b>Resultat de la intervenció</b>	Positiu
<b>Cronologia</b>	Contemporani
<b>Dates de la intervenció</b>	08/10/2018 a 26/10/2018 Pròrroga: 15/11/2018 a 17/12/2018
<b>Coordinador</b>	Ivan Salvadó Jambrina
<b>Arqueòleg director</b>	Marta Merino Pérez
<b>Auxiliars d'arqueologia</b>	Joan Piera Sancerni, Ester Serra
<b>Dibuix de camp</b>	Marta Merino Pérez
<b>Topografia</b>	Marta Merino Pérez
<b>Infografia</b>	Jordi Chorén Tosar, Markary García Álvarez
<b>Propietari de la finca</b>	Joan Ollè Bufí
<b>Règim jurídic de la finca</b>	Privada
<b>Promoció i finançament</b>	Arrendaments del Vallès S.A.
<b>Sigla</b>	DOMA'18
<b>Superfície total del solar</b>	480m <sup>2</sup>
<b>Superfície afectada</b>	480m <sup>2</sup>
<b>Protecció existent</b>	Categoria 1 (jaciment), segons el Pla Especial de Protecció del Patrimoni de La Garriga (PEPP)



## Motius de la intervenció

El solar objecte d'estudi es troba situat al carrer de la Doma, 8, cantonada amb carrer Sant Francesc del municipi de la Garriga (Vallès Oriental), al centre del municipi.

L'espai afectat es troba catalogat com a Zona d'Interès Arqueològic i alt valor històric, pel que es fa necessari dur a terme un seguiment dels rebaixos i moviments de terres implícits en l'obra de remodelació que s'ha de dur a terme.

Per aquest motiu la promoció de l'obra, es posà en contacte amb l'empresa d'arqueologia **ABANS Serveis Culturals s.l.**, per tal que s'encarregués de les tasques de control arqueològic, així com de l'excavació arqueològica que se'n pogués derivar.

Aquests feines s'han dut a terme sota la coordinació científica de l'arqueòleg Ivan Salvadó Jambriña, tot assumint la direcció tècnica l'arqueòloga Marta Merino Pérez.



## Síntesi històrica i antecedents arqueològics

L'orografia vallesana ha ocasionat que, des de la prehistòria, aquesta plana fos utilitzada com a via de pas paral·lela al litoral i de comunicació entre l'interior i la costa. Per aquest motiu s'hi traçaren el pas de la Via Augusta i altres vies principals (tot seguint rutes usades ja anteriorment pels pobles autòctons), i també fou una de les zones més ràpidament romanitzades de la península.

Els primers establiments romans del Vallès daten de finals del segle II aC tot i que la majoria es situen cronològicament al segle I aC. Es concentren en tres àrees principals: la vall del Mogent, la vall del Tenes i la vall del Congost, zones al·luvials extremadament aptes per l'agricultura.

Actualment, mercès als treballs realitzats a la zona en els darrers seixanta anys, es pot dir que el procés de romanització fou molt intens des d'època republicana. Del segle II aC destaquen vil·les de fundació itàlica com can Martí, a Samalús o can Santa Digna i la Bòbila Ramoneda a les Franqueses del Vallès. Del segle I aC destaquen les vil·les de Can Terrers (La Garriga), de can Berengueret (Samalús) o can Bertran (Les Franqueses del Vallès). Durant l'època imperial el nombre de jaciments s'incrementa considerablement, amb la creació de nombroses villae i vicus de nova planta com Santa Maria de Llerona a les Franqueses del Vallès, el Pedró i ca n'Illa a la Garriga o can Llivants a Samalús. El nombre de vil·les documentades en època baix – imperial és inferior, fet que podria indicar un retrocés del poblament.

L'ocupació romana del municipi de La Garriga s'articula a l'entorn de la via romana que travessa la vall del Congost. L'elaboració de l'inventari del patrimoni arqueològic del municipi va permetre documentar un total de 35 jaciments romans. Aquests tendeixen a ocupar les zones planeres i les cotes baixes, llindant amb la via esmentada. D'aquests jaciments només les vil·les de Can Terrers i Can Noguera han estat excavades parcialment en els últims anys.

La vil·la de Can Terrers, és una de les que presenta una pervivència cronològica més àmplia. Els materials més tardans que han proporcionat les excavacions s'adscriuen als segles IV i V dC. Això no obstant, diversos autors han destacat la possibilitat d'una ocupació visigòtica que enllaçaria amb el període alt – medieval documentat a través de l'ermita romànica de Santa Maria del Camí. (J. MAURÍ, 1949).



Pel que respecta a la població actual, el primer document amb referències de La Garriga és del 966 i ja el 1397 el poblament tenia prou importància per rebre el títol de Batllia. Des de l'edat mitjana, el poble constitueix un centre destacat en el camp de la producció agrícola i un actiu nucli artesanal, amb diferents veïnats. Un dels veïnats que es documenten abans de 1348 al terme de La Garriga és el veïnat dels Banys, al qual se li dóna aquest nom per la seva situació a la rodalia de la deu termal a través del carrer dels Banys fins arribar a la Plaça Santa Elisabet. I ja en època medieval, un altre d'aquests veïnats que apareix a la documentació és el de Sant Macari, a la zona que es troba afectada pel present projecte de remodelació.

Segons la informació documental recollida per en Jaume Oliver, les primeres referències escrites sobre l'existència d'uns banys comencen arran de la transferència dels dominis del cavaller Romeu de Congost al canonge garriguenc Pere de Noguera l'any 1282. La Pia Almoïna succeï el canonge Pere Noguera l'any 1316 i poc després va establir una peça de terra 'en lo lloch dit banys'. El 1326 apareix el primer document dels arxius locals que fa referència als mateixos banys en la confirmació per part del monestir de Santa Anna de Barcelona al garriguenc Pere de Pujol d'una terra (*'in torrente qui discurrit in balneis sive bayns dicte parrochie'*).

La presència de la deu termal i dels primers banys va impulsar la creació d'un nucli de cases, de les quals es té constància a partir de 1317 (*'duo solia domorum'*) i 1329 (*'peciam terre cum domibus in ea constructis'*). Durant el segle XIV les cases es van anar fent més nombroses fins a configurar un petit veïnat dotat de plaça ('Plasa dels Bayns', any 1397) que a principis del segle XV ja era conegut com a 'pobla dels banys' ('la pobla dels banys de Sent Steva de La Garriga', any 1405). La "pobla" també era coneguda amb el nom de "sagrera" (*'sacraria ipsius parrochie Sancti Steffani'*, any 1485), pel fet de trobar-se a la rodalia immediata de la capella de Sant Macari, construïda per Maria Serra, tinent del primer hospital de banys garriguenc, l'any 1364.

Dues d'aquestes cases van estar dotades de banys. La primera fou la casa de banys dels barcelonins Serra, documentada a partir de l'any 1347, en l'emplaçament dels quals es va construir després el mas Caselles que l'any 1466 va incorporar les cases amb els banys. Una altra fou la de Can Mallol, bastida a partir de l'establiment que l'any 1400 el rei Martí I va fer a Pere Mallol de les aigües sobrants de l'hospital i casa de banys dels Serra. El conjunt dels banys, farga, trull i cas del mas Caselles, el conjunt de Can Mallol i la resta de cases, hostals i obradors que van proliferar durant el segle XVI van fer créixer el nucli cap al nord seguint el camí ral. A mitjans del segle XVI ja es diferenciaven clarament 'lo carrer de La Garriga e la plaça del mateix poble' (any 1562).



No fou però fins el segle XIX en que el potencial termal i l'arribada del ferrocarril (1875) es van conjurar per forjar el poble actual. A cavall de la indústria balneària, La Garriga esdevé un punt d'atracció per l'estiueig de la burgesia barcelonina, qui deixa la seva empremta amb la construcció de nombroses cases modernistes i noucentistes. Ja al segle XX la població segueix el seu creixement impulsat, ara, per indústries com la fusta i el tèxtil i per l'arribada de nous residents procedents de la conurbació de Barcelona.

### **Antecedents arqueològics**

El 1949, el senyor Maurí havia constatat 26 jaciments romans a La Garriga. Més endavant, l'Àrea d'Arqueologia del Museu de Granollers va localitzar 29 jaciments més, 13 d'època republicana i 16 d'època imperial. El 1990 hi havien inventariats 35 jaciments, i amb la darrera revisió de l'inventari de jaciments arqueològics, per la redacció del Pla Especial de Protecció del Patrimoni, el total ha ascendit a un total de 76, els quals ofereixen vil·les, enterraments i materials dispersos que no poden catalogar-se de forma segura.

En l'actual **Pla General d'Ordenació Urbana (PGOU)**, aquests jaciments es troben catalogats com a **Bé Cultural d'Interès Local**, amb protecció pendent d'aprovació en el **Pla Especial de Protecció del Patrimoni (PEPP)**.

### **Can Serratacó**

A partir d'una recerca realitzada per l'Àrea de Patrimoni de l'Ajuntament de La Garriga l'any 2016, a partir de la informació aportada pel Cadastre de l'any 1716, es va documentar la possible existència d'un habitatge adjacent a l'era de Can Serratacó, situat entre la casa del mateix nom i el ramal del Rec Monar.

El solar objecte de control arqueològic forma part de l'antiga era comunal de Can Serratacó, al carrer Centre número 3, així com diversos edificis auxiliars, originalment construïts per a les tasques agrícoles, que no formen part del conjunt arquitectònic protegit pel PEPP.

Es tractava de la única era parcialment conservada al centre urbà de La Garriga, formant part d'un dels itineraris patrimonials, creats dins del projecte "La Garriga rural", anomenat "La Garriga secreta".

## Desenvolupament dels treballs arqueològics

Durant els treballs de control dels rebaixos i enderroc de la finca del solar situat al carrer de la Doma, 8, cantonada amb carrer Sant Francesc del municipi de la Garriga (Vallès Oriental), s'han localitzat les restes de diversos elements que quedaran afectats parcialment pel rebaix de sanejament del solar, que assolirà una profunditat d'entre 1'50m i 1,90m.

Les restes identificades es relacionen amb ús i límits de la pròpia masia al llarg del temps, concretant-se en l'aparició de la fonamentació de tres murs i un pou a l'oest de la masia de Serratacò, actualment habitada. La resta de l'espai, un cop extret un nivell amb runa i còdols, ha resultat negatiu arqueològicament parlant, apareixent el substrat geològic.

Seguint les directrius dels serveis tècnics del Servei d'Arqueologia de la Generalitat de Catalunya, un cop delimitats els elements, es va procedir a la seva documentació.

Per poder continuar les tasques d'execució del projecte d'obra, es fa necessari el desmuntatge total o parcial de les estructures documentades, i per aquest motiu en presentem la relació en aquest document:

-Mur (UE 3): Fonamentació de mur bastit amb pedres de diferents mides lligades amb morter de calç de color blanc de gra mig (veure foto 1-3), a l'encofrat perdut, dins el rebaix constructiu UE 4, que afecta directament les sorres naturals UE 2. Presenta una orientació N-S i unes dimensions de 6,15x 0,5x 0,62m, continuant fora dels límits de la intervenció pel nord. Es troba arrasat pel rebaix horitzontal UE 12, que ha eliminat l'estratigrafia amb què es relacionava. Pel tipus de material i tècnica emprada, situem la seva construcció en època contemporània indeterminada.

-Mur (UE 5): Fonamentació de mur bastit amb pedres de diferents mides lligades amb morter de calç de color blanc de gra mig (veure foto 4-5), a l'encofrat perdut, dins el rebaix constructiu UE 6, que afecta directament les sorres naturals UE 2. Presenta una orientació NW-SE i unes dimensions de 14,15x 0,5x 0,2 m. Sembla haver-se construït de forma solidària amb la tanca existent a la finca en el moment d'enderrocar-la. Es troba arrasat pel rebaix horitzontal UE 12, que ha eliminat l'estratigrafia amb què es relacionava. Pel tipus de material i tècnica emprada, situem la seva construcció en època contemporània indeterminada.

-Mur (UE 7): Fonamentació de mur bastit amb pedres de diferents mides lligades amb morter de calç de color blanc de gra mig (veure foto 6), a l'encofrat perdut, dins el rebaix constructiu UE 8, que afecta directament les sorres naturals UE 2. Presenta una orientació N-S i unes dimensions de 1,35x 0,56x 0,2 m. Es troba arrasat pel rebaix horitzontal UE 12, que ha eliminat l'estratigrafia amb què es relacionava. Pel tipus de material i tècnica emprada, situem la seva construcció en època contemporània indeterminada.

-Pou (UE 9): estructura de planta cilíndrica bastida amb pedres de diferents mides lligades amb morter de calç de color blanc de gra mig (veure foto 7-8), a l'encofrat perdut, dins el rebaix constructiu UE 10, que afecta directament les sorres naturals UE 2. Es troba arrasat pel rebaix horitzontal UE 12, que ha eliminat l'estratigrafia amb què es relacionava. Presenta un diàmetre exterior de 1,85 m i un gruix de 30 cm. Aquest pou es va trobar reomplert amb material constructiu, pedres, ceràmica i restes de morter (UE 11) possiblement provinents del seu propi enderroc, el qual es va buidar uns 80cm, punt a partir del qual els blocs constructius de l'enderroc impedièren continuar excavant amb mitjans manuals fins a la cota d'afectació de l'obra, restant uns 20cm per poder documentar l'alçat. S'ha pogut observar una alçada màxima de 1m, continuant per sota de la cota d'afectació de l'obra. A la seva part interna s'ha pogut documentar dues línies d'encaixos en cantons oposats, que haurien servit com a escala de mà per poder pujar i baixar per l'interior del pou.

## Conclusions preliminars

Durant els treballs de control dels rebaixos del solar situat al carrer de la Doma, 8, cantonada amb carrer Sant Francesc del municipi de la Garriga (Vallès Oriental), s'han localitzat les restes de diversos elements que quedaran afectats totalment o parcialment pel rebaix de sanejament del solar, que assolirà una profunditat màxima de 1,90m.

Degut a que es tracta d'una zona protegida arqueològicament, es va realitzar un control arqueològic del rebaix, fet que va exposar antigues estructures relacionades amb la masia de Can Serratacó i que van ser amortitzades en algun moment en què es va realitzar un aixecament de la cota del terreny i es va procedir a la construcció actual dels límits de la finca actual.

Malgrat això en un percentatge alt del solar que va restar després de l'enderroc es va poder documentar que sota aquesta anivellació es trobava el substrat geològic sorrenc de color beige (UE 2), que continua per sota de la cota d'afectació de la obra. Aquest tindria origen en la sedimentació que hauria aportat el riu Congost al llarg del temps.

Malgrat tenir tota una sèrie d'estructures, no es pot parlar de zones delimitades ni espais concrets. El mur UE 5 es la única estructura que la trobem en relació amb les estructures de la finca actual (concretament essent solidari amb la fonamentació de la tanca perimetral) i que van ser enderrocats durant les feines de camp per tal de prosseguir amb l'alliberació de l'espai. Tanmateix, aquesta estructura ja havia estat enderrocada amb anterioritat també.

Amb tot plegat, tan sols es pot intuir que ens trobem davant de murs de compartimentació de construccions desaparegudes, molt mal conservats per un arrasament posterior, així com un pou, possiblement coetani. Tot aquest conjunt d'estructures malgrat l'absència de material arqueològic, a partir dels materials i tècniques constructives emprats, les hauríem de situar en època contemporània, en relació amb les activitats agropecuàries de la masia de Can Serratacó, havent-se perdut qualsevol referència a la seva funcionalitat concreta.

## Afectació arqueològica

La fase d'excavació arqueològica preventiva realitzada durant els mesos d'octubre i novembre al solar situat al carrer de la Doma, 8, cantonada amb carrer Sant Francesc del municipi de la Garriga (Vallès Oriental), ha donat com a resultat la documentació de diverses fonamentacions de murs i un pou relacionats amb la fase d'època contemporània de la masia de Can Serratacó, les quals haurien de ser desmuntades, seguint les directrius del Servei d'Arqueologia de la Generalitat de Catalunya, per tal de poder continuar amb les tasques d'excavació i alliberació de l'espai afectat per les obres.

### *Llistat d' UEs afectades*

UE	Tipus	Desmuntatge	Cronologia
3	Mur	Parcial	Contemporània indeterminada
5	Mur	Total	Contemporània indeterminada
7	Mur	Total	Contemporània indeterminada
9	Estructura del pou	Parcial	Contemporània indeterminada

*Estructures afectades:*

UE:	Fotografia:	Cronologia:
3	1-3	Contemporània indeterminada
Definició: Fonamentació de mur bastit de pedres de diferent tampany i morter de color blanc de gra mig. Es troba construït amb la tècnica constructiva de l'encofrat perdut, amb un negatiu constructiu UE 4. Aquest mur té unes dimensions 6,15x 0,5x 0,62 m		
Afectació: Desmuntatge parcial.		

UE:	Fotografia:	Cronologia:
5	4-5	Contemporània indeterminada
Definició: Fonamentació de mur bastit de pedres de diferent tampany i morter de color blanc de gra mig. Es troba construït amb la tècnica constructiva de l'encofrat perdut, amb un negatiu constructiu UE 6. Aquest mur té unes dimensions 14,15x 0,5x 0,2 m		
Afectació: Desmuntatge total.		

UE:	Fotografia:	Cronologia:
7	6	Contemporània indeterminada
Definició: Fonamentació de mur bastit de pedres de diferent tampany i morter de color blanc de gra mig. Es troba construït amb la tècnica constructiva de l'encofrat perdut, amb un negatiu constructiu UE 8. Aquest mur té unes dimensions 1,35x 0,56x 0,2 m		
Afectació: Desmuntatge total.		

UE:	Fotografia:	Cronologia:
9	7-8	Contemporània indeterminada
Definició: mur circular bastit de pedres de diferent tampany i morter de color blanc de gra mig. Es troba construït amb la tècnica constructiva de l'encofrat perdut, amb un negatiu constructiu UE 8. També s'han pogut documentar dos encaixos en l'estructura. Diàmetre exterior 1,85 m, ample del mur 30 cm.		
Afectació: Desmuntatge parcial.		

## Bibliografia

- CARANDINI, A. (1997): *Historias en la tierra. Manual de excavación arqueológica*. Editorial Crítica. Barcelona.
- CHORÉN, J; AGUILAR, C. (2006): *Control arqueològic als C/Banys, C/Sancho Marraco, C/Cast Oliver de La Garriga, Vallès Oriental (juliol – agost de 2006)*. Memòria inèdita dipositada a l'Àrea de Coneixement i Recerca de la Generalitat de Catalunya.
- HARRIS, E. (1991): *Principios de estratigrafía arqueológica*. Editorial Crítica. Barcelona.
- MAURI, J. (1949): *Història de la Garriga*. Volum I. Editorial Romagraf S.A. L'Hospitalet de Llobregat.
- PALLÍ, F. (1985): *La Via Augusta en Cataluña*. Universitat Autònoma de Barcelona, Barcelona.
- RIBA, O.; BOLÒS, O.; PANAREDA, J.; NUET, J.; GONZÀLVEZ, J. (1979): *Geografía física dels Països Catalans*. Ed. Ketres. Barcelona.
- SALVADÓ, I.; CHORÉN, J. (2005): *Intervenció arqueològica a la vil·la de can Terrers (La Garriga, Vallès Oriental)* Memòria inèdita dipositada a l'Àrea de Coneixement i Recerca de la Generalitat de Catalunya).
- VILA, L.; CHORÉN, J. (Inèdit): Inventari del Patrimoni Arqueològic pel Pla Especial de Protecció del Patrimoni de La Garriga.
- VILA, L.; TENAS, M. i OLIVERAS, I. (1993): *El Patrimoni Arqueològic de la Garriga*. Contrapunt Monografies. Editorial Rourich, Sant Cugat del Vallès.
- VILA, L.; TENES, M. (1995): *Campanya de prospecció i excavació a la vil·la de can Terrers (La Garriga, Vallès Oriental)* Memòria inèdita dipositada a l'Àrea de Coneixement i Recerca de la Generalitat de Catalunya).
- [www.mediambient.es/sig](http://www.mediambient.es/sig)
- [www.icc.cat](http://www.icc.cat)





## Annexos

---

---

## Annex 1

### Documentació fotogràfica

## Índex de fotografies

Foto 1. Vista nord del Mur UE 3.

Foto 2. Vista est de l'alçat del mur UE 3.

Foto 3. Vista est de l'alçat del mur UE 3.

Foto 4. Vista general del mur UE 5.

Foto 5. Vista de l'alçat del mur UE 5.

Foto 6. Vista general del mur UE 7.

Foto 7. Vista general del pou UE 9.

Foto 8. Vista de detall de l'alçat conservat del pou, on es poden observar dos encaixos.



Foto 1. Vista nord del Mur UE 3.



Foto 2. Vista est de l'alçat del mur UE 3.



Foto 3. Vista est de l'alçat del mur UE 3.



Foto 4. Vista general del mur UE 5.





Foto 5. Vista de l'alçat del mur UE 5.



Foto 6. Vista general del mur UE 7.



Foto 7. Vista general del pou UE 9.



Foto 8. Vista de detall de l'alçat conservat del pou, on es poden observar dos encaixos.



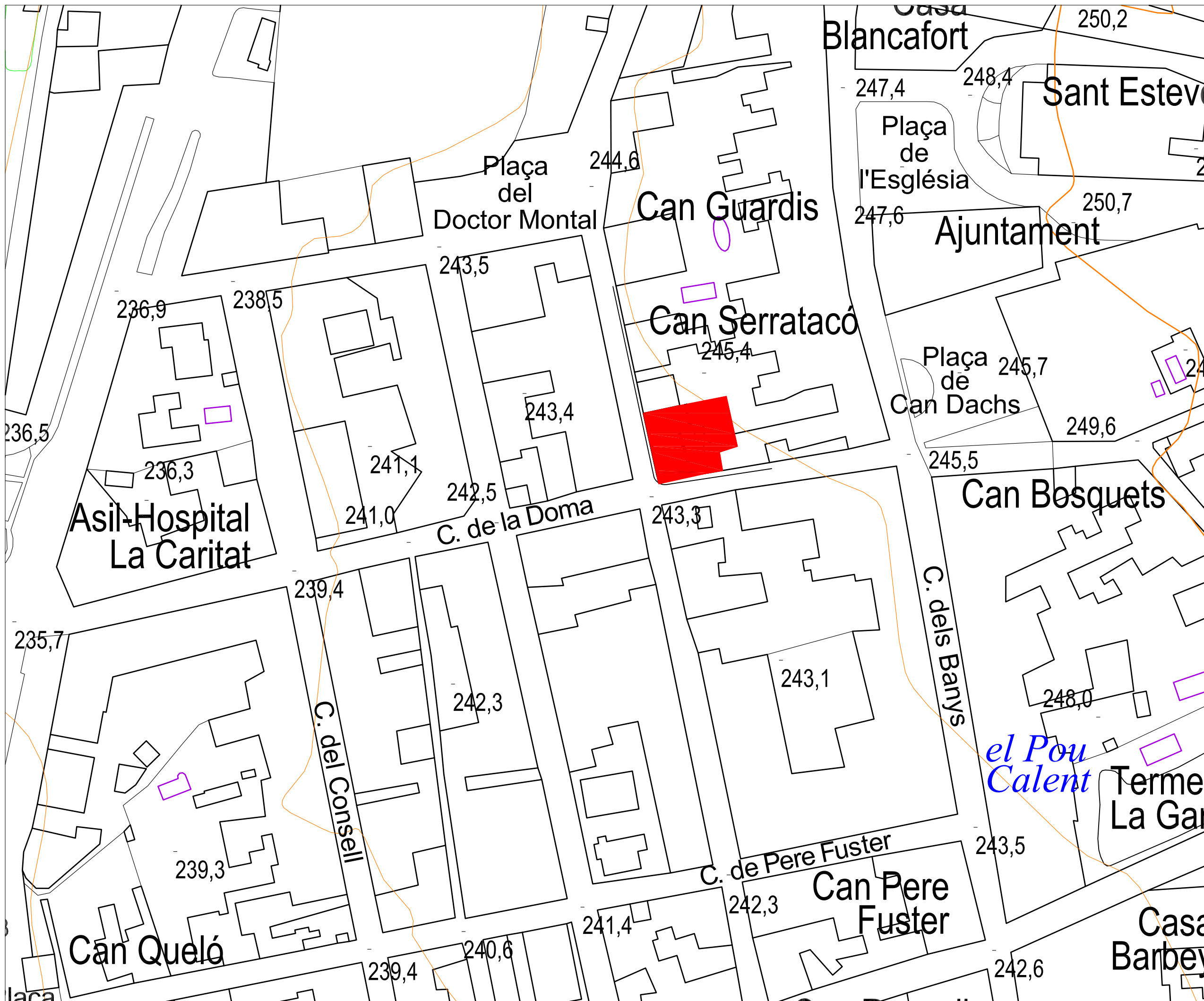
---

## Annex 2

### Planimetries

## Índex de plànols

1. Plànol de localització. E: 1/1000. A3
2. Plànol general d'estructures. E: 1/100. A3
3. Plantes de detall de les estructures UE 3, 7 i 9. E: 1/20. A3
4. Planta de detall de l'estructura UE 5. E: 1/20. A3
5. Secció A-A'. E: 1/50. A3
6. Alçat B-B' del pou UE 9. E: 1/20. A3



**ABANS**  
SERVEIS CULTURALS

UBICACIÓ

LLEGENDA

■ Finca afectada

INTERVENCIÓ

Intervenció arqueològica al carrer de la Doma, 8 i carrer de Sant Francesc 57 (La Garriga, Vallès Oriental).

TÍTOL

Plànol de localització

DIRECTOR

Marta Merino Pérez

PLANIMETRIA

Jordi Chorén Tosar, Markary García Álvarez

Nº EXPEDIENT

470 K121 N314 2018/1-22680  
470 K121 N314 2018/2-22995

DATA

Octubre - novembre de 2018

BASE TOPOGRÀFICA

ICGC 1:5000 Sistema de referència ETRS89

ESCALA

1:1000

NÚM

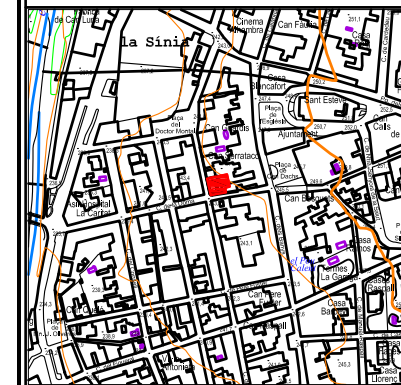
1

CLIENT

Arrendaments del Vallès S.A.



## UBICACIÓ



## LLEGENDA

- Morter de calç
- Límit afectació obra

## INTERVENCIÓ

Intervenció arqueològica al carrer de la Doma, 8 i carrer de Sant Francesc 57 (La Garriga, Vallès Oriental).

## TÍTOL

Plànol general d'estructures

## DIRECTOR

Marta Merino Pérez

## PLANIMETRIA

Jordi Chorén Tosar, Markary García Álvarez

## Nº EXPEDIENT

470 K121 N314 2018/1-22680  
470 K121 N314 2018/2-22995

## DATA

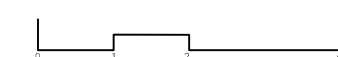
Octubre - novembre de 2018

## BASE TOPOGRÀFICA

ICGC 1:5000 Sistema de referència ETRS89

## ESCALA

1:100



## NÚM

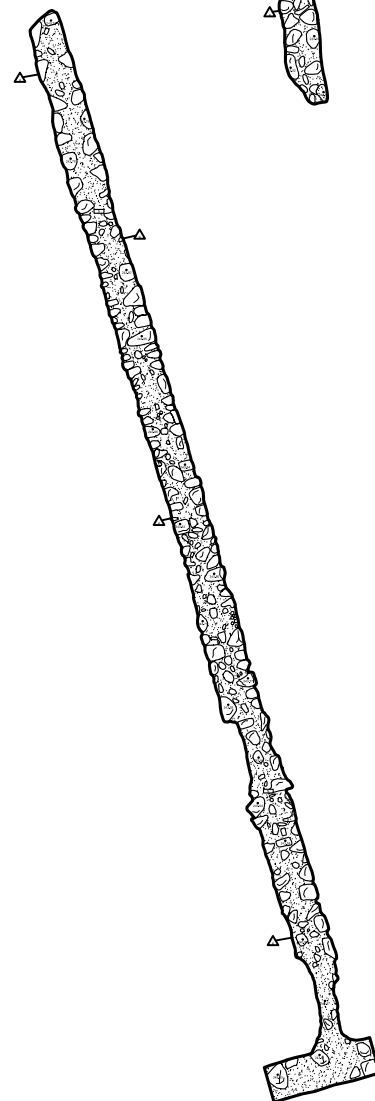
2

## CLIENT

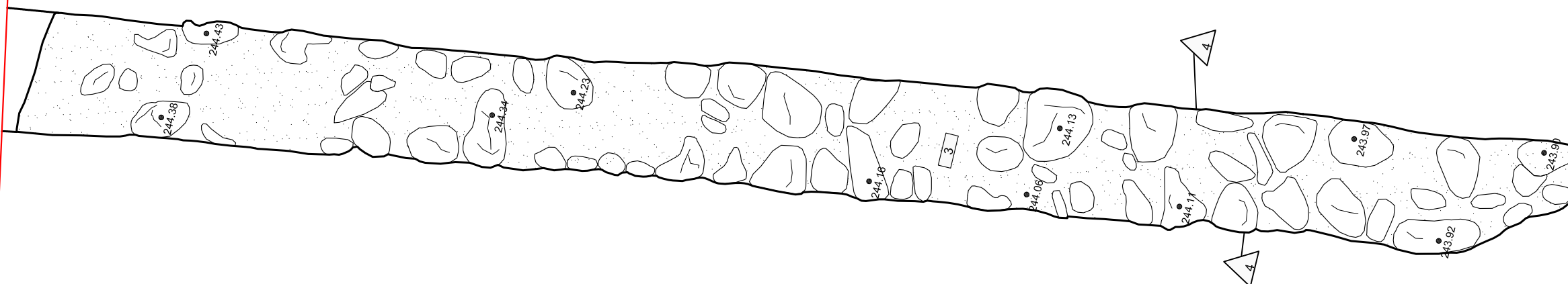
Arrendaments del Vallès S.A.

C/ St Francesc

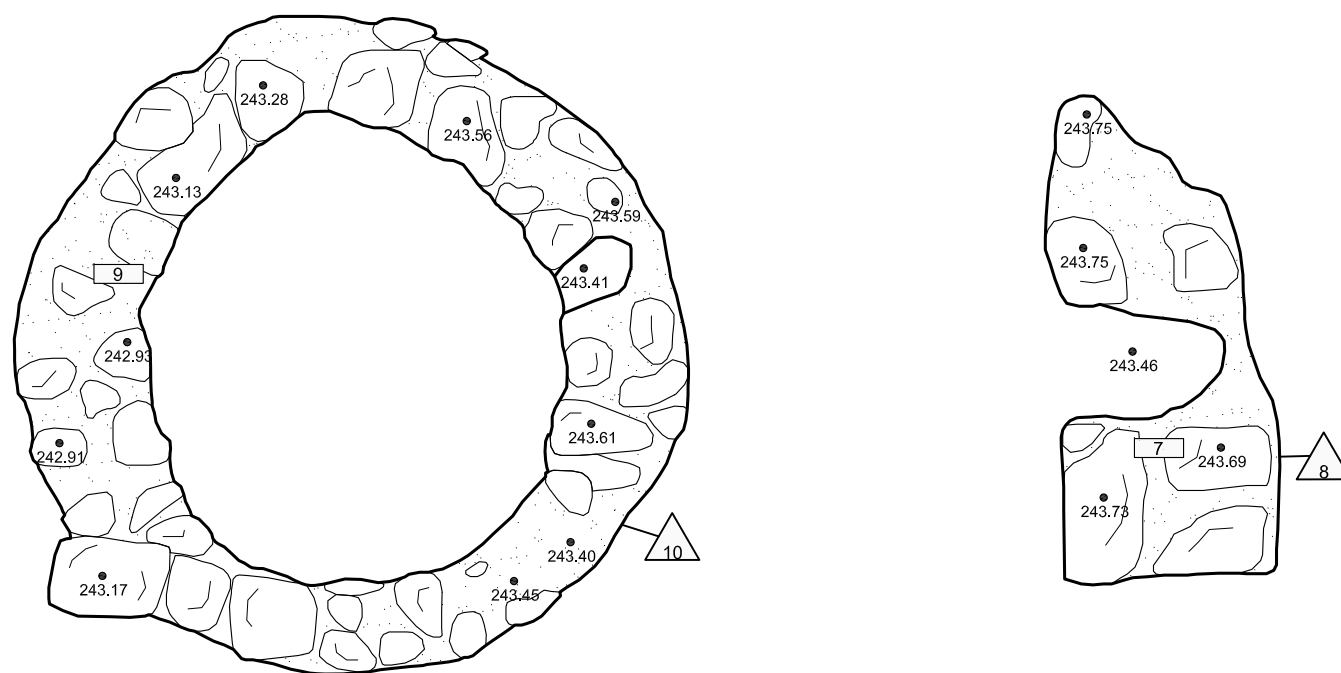
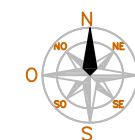
C/ de la Doma



UE 3



UE 7 i 9



**ABANS**  
SERVEIS CULTURALS

UBICACIÓ

LLEGENDA

- Morter de calç
- Límit afectació obra

INTERVENCIÓ

Intervenció arqueològica al carrer de la Doma, 8 i carrer de Sant Francesc 57 (La Garriga, Vallès Oriental).

TÍTOL

Plantes de detall de les estructures UE 3, 7 i 9.

DIRECTOR

Marta Merino Pérez

PLANIMETRIA

Jordi Chorén Tosar, Markary García Álvarez

Nº EXPEDIENT

470 K121 N314 2018/1-22680  
470 K121 N314 2018/2-22995

DATA

Octubre- novembre de 2018

BASE TOPOGRÀFICA

ICGC 1:5000 Sistema de referència ETRS89

ESCALA

1:20

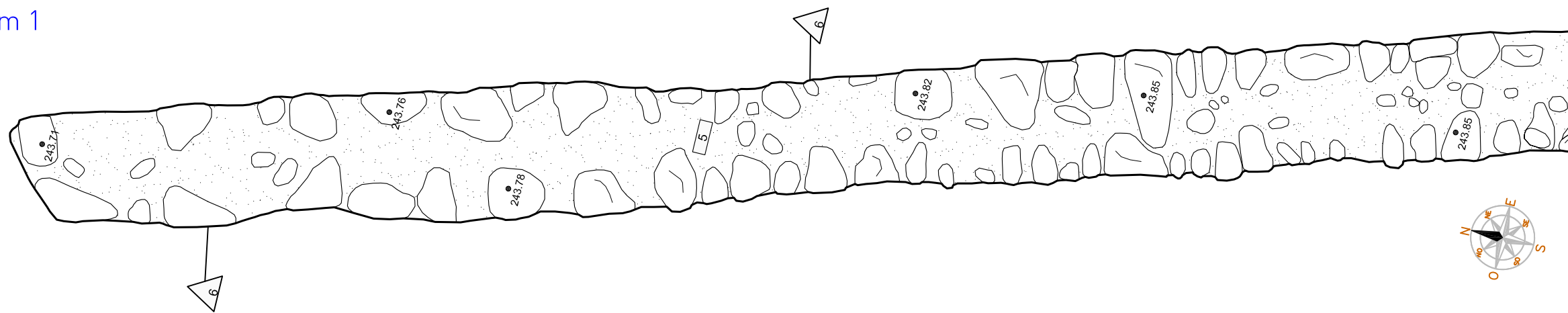
NÚM

3

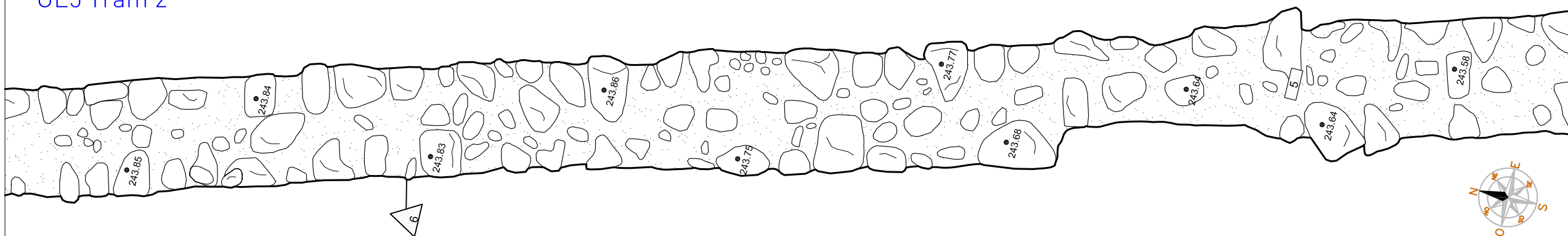
CLIENT

Arrendaments del Vallès S.A.

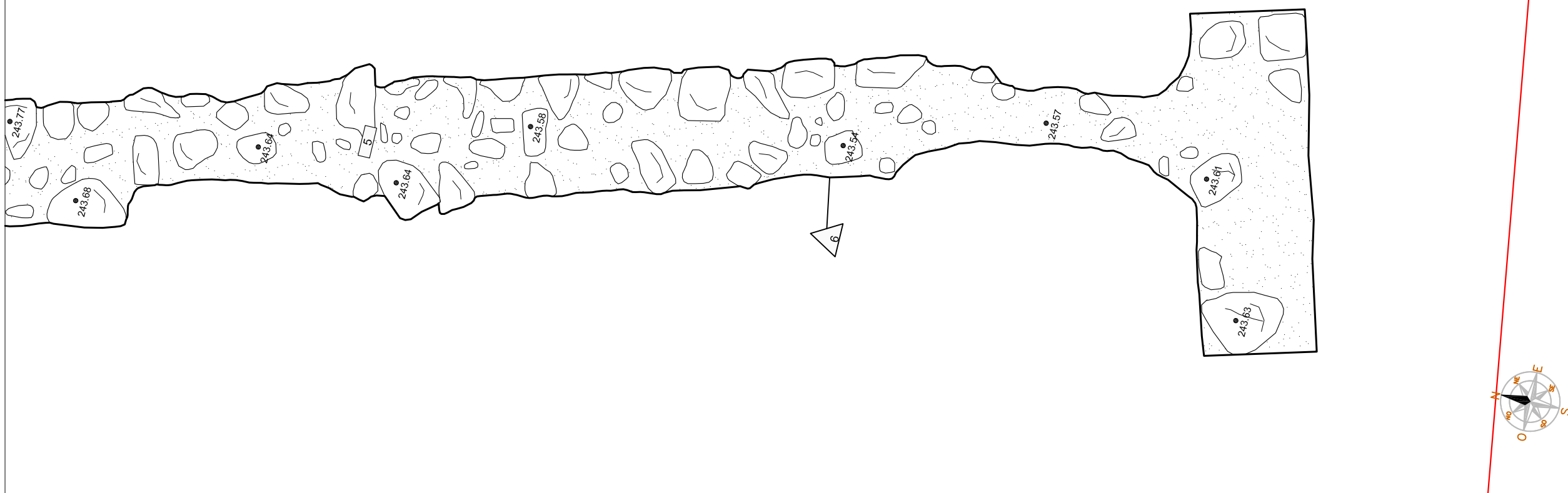
UE5 Tram 1



UE5 Tram 2



UE5 Tram 3



**ABANS**  
SERVEIS CULTURALS

**UBICACIÓ**

**LLEGENDA**  

- Morter de calç
- Límit afectació obra

**INTERVENCIÓ**  
Intervenció arqueològica al carrer de la Doma, 8 i carrer de Sant Francesc 57 (La Garriga, Vallès Oriental).

**TÍTOL**  
Planta de detall de l'estructura UE 5.

**DIRECTOR**  
Marta Merino Pérez

**PLANIMETRIA**  
Jordi Chorén Tosar, Markary García Álvarez

**Nº EXPEDIENT**  
470 K121 N314 2018/1-22680  
470 K121 N314 2018/2-22995

**DATA**  
Octubre- novembre de 2018

**BASE TOPOGRÀFICA**  
ICGC 1:5000 Sistema de referència ETRS89

**ESCALA**  
1:20

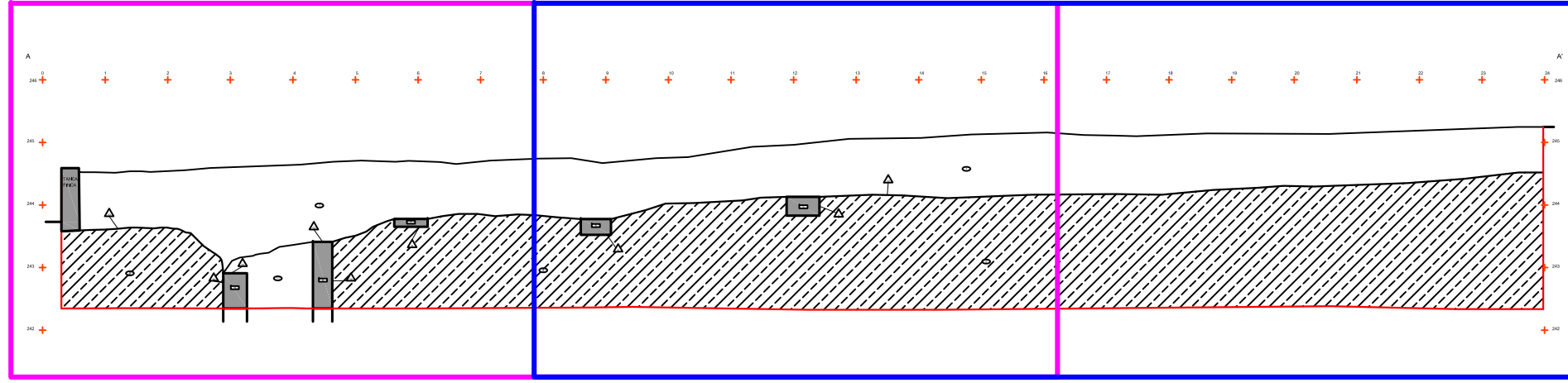
**NÚM**  
4

**CLIENT**  
Arrendaments del Vallès S.A.

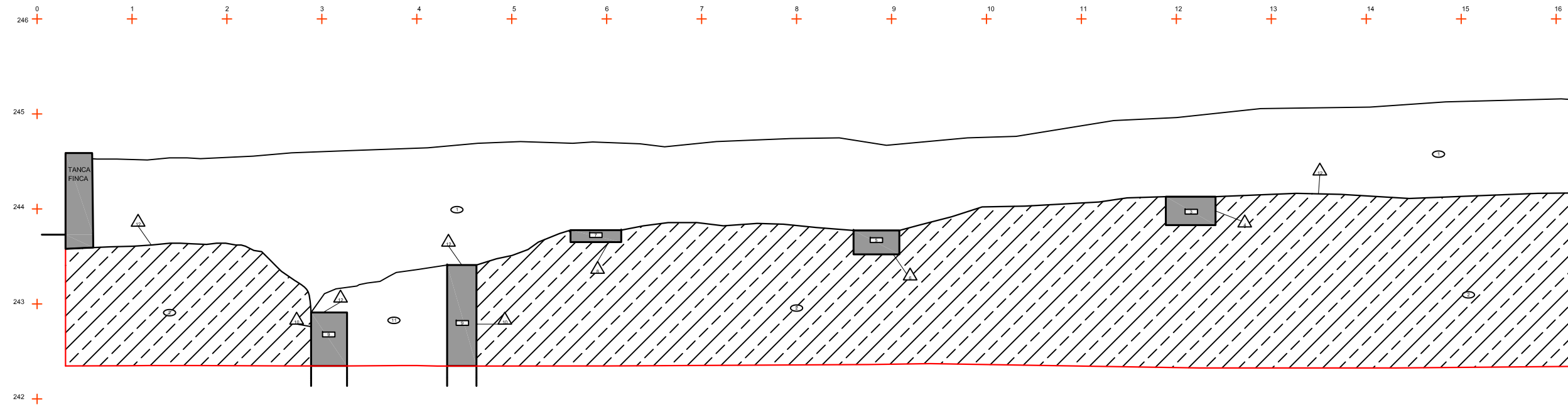


A-A'Tram 1

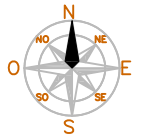
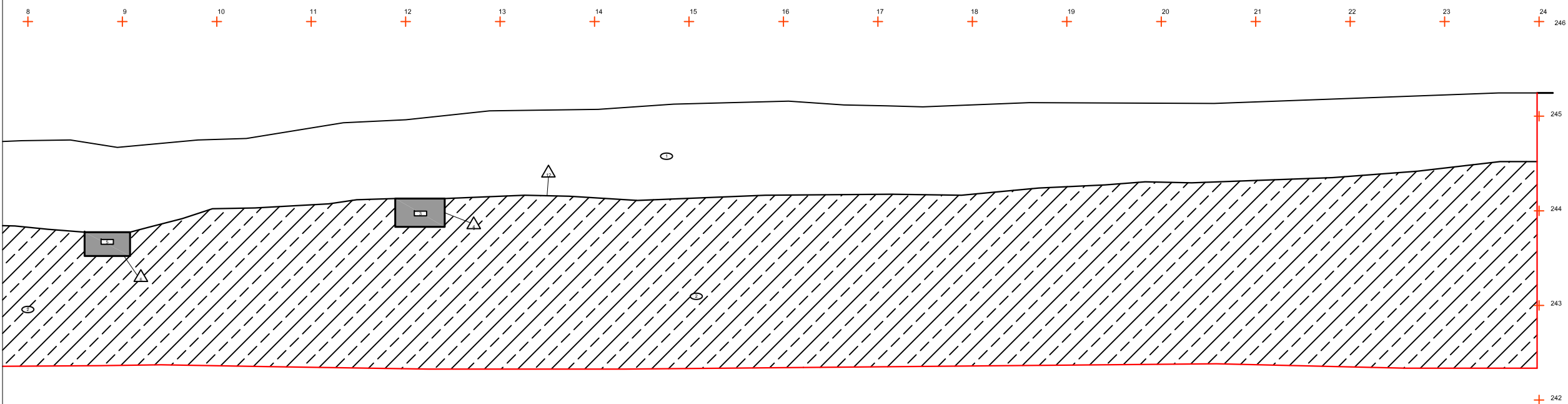
A-A'Tram 2



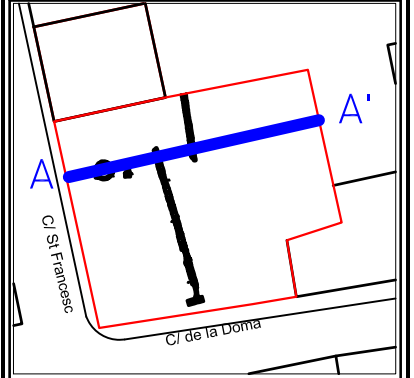
A A-A'Tram 1






A-A'Tram 2



UBICACIÓ



LLEGENDA

-  Estructures en secció
-  Morter de calç
-  Límit afectació obra

INTERVENCIÓ

Intervenció arqueològica al carrer de la Doma, 8 i carrer de Sant Francesc 57 (La Garriga, Vallès Oriental).

TÍTOL

Secció A-A'

DIRECTOR

Marta Merino Pérez

PLANIMETRIA

Jordi Chorén Tosar, Markary García Álvarez

Nº EXPEDIENT

470 K121 N314 2018/1-22680  
470 K121 N314 2018/2-22995


DATA

Octubre- novembre de 2018

BASE TOPOGRÀFICA

ICGC 1:5000 Sistema de referència ETRS89

ESCALA

1:50 

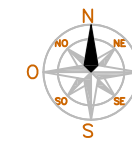
NÚM

5

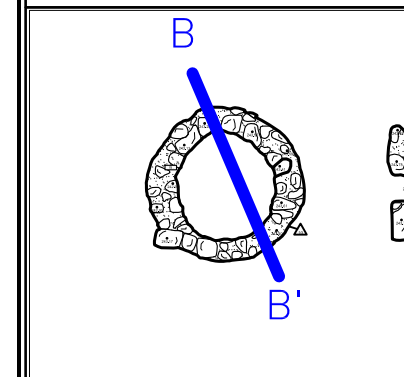
CLIENT

Arrendaments del Vallès S.A.





UBICACIÓ



LLEGENDA

- Estructures en secció
- ▨ Morter de calç
- Límit afectació obra
- ▤ Espai no excavat
- Forats escala de mà

INTERVENCIÓ

Intervenció arqueològica al carrer de la Doma, 8 i carrer de Sant Francesc 57 (La Garriga, Vallès Oriental).

TÍTOL

Alçat B-B' del pou UE 9.'

DIRECTOR

Marta Merino Pérez

PLANIMETRIA

Jordi Chorén Tosar, Markary García Álvarez

Nº EXPEDIENT

470 K121 N314 2018/1-22680  
470 K121 N314 2018/2-22995

DATA

Octubre- novembre de 2018

BASE TOPOGRÀFICA

ICGC 1:5000 Sistema de referència ETRS89

ESCALA

1:20



NÚM

6

CLIENT

Arrendaments del Vallès S.A.

