



PLAÇA DE L'ESGLÉSIA, 1-B
08328 ALELLA (BARCELONA)

TEL.: 93 540 64 83
CORREU@ACTIUM.CAT

Actium[®]

GESTIÓ DEL PATRIMONI
HISTÒRIC I ARQUEOLÒGIC

Intervenció arqueològica Carrer de Guifré, 10

La Garriga, Vallès Oriental

Febrer – juliol de 2019

OSCAR DE CASTRO LÓPEZ
ALELLA, 10 DE DESEMBRE DE 2019



Memòria

Núm. Exp. Dept. de Cultura: 437 K121 N-314 2019-1-23360
470 K121 N-314 2019-2-24897
437 K121 N-314 2019-3-24968
470 K121 N-314 2019-4-24958



SUMARI

1.	SITUACIÓ	3
2.	MARC GEOGRÀFIC I GEOLÒGIC.....	3
3.	CONTEXT HISTÒRIC I ARQUEOLÒGIC.....	4
4.	MOTIVACIÓ I OBJECTIUS.....	6
5.	FONAMENTS DE DRET.....	6
6.	TREBALLS REALITZATS.....	6
6.1.	Fase 1. Edifici 1	7
6.2.	Fase 2. Edifici 2	7
6.3.	Fase 3. Rases de serveis i urbanització del carrer Guifré	7
7.	METODOLOGIA	8
8.	RESULTATS DE LA INTERVENCIÓ.....	8
8.1.	Edifici 1	9
8.2.	Edifici 2	10
8.3.	Rases de Serveis i Urbanització	15
9.	CONCLUSIONS.....	16
10.	BIBLIOGRAFIA.....	17


ANNEX 1. DOCUMENTACIÓ ADMINISTRATIVA

ANNEX 2. DOCUMENTACIÓ FOTOGRÀFICA

ANNEX 3. DOCUMENTACIÓ PLANIMÈTRICA

ANNEX 4. UNITATS ESTRATIGRÀFIQUES

FITXA TÈCNICA

Tipus d'intervenció	Preventiva
Activitat autoritzada	Control i excavació arqueològica
Dates autoritzades	Del 20 de febrer a l'1 de març de 2019 Del 3 al 7 de juny de 2019 Del 13 al 21 de juny de 2019 Del 28 de juny al 3 de juliol de 2019
Núm. Exp. Dept. Cultura	437 K121 N-314 2019-1-23360; 470 K121 N-314 2019-2-24897 437 K121 N-314 2019-3-24968; 470 K121 N-314 2019-4-24958
Promoció i execució	 Serveis i Promocions Catara, SL
Execució de la intervenció	Actium Patrimoni Cultural, SL
Direcció tècnica	Òscar de Castro López
Lloc de la intervenció	Carrer de Guifré, 10
Població i comarca	La Garriga, Vallès Oriental
Coordenades UTM (ETRS89 31N)	X= 440719 / Y= 4614043 / Z: 240 msnm
Paraules clau	Can Nualart Veïnat de Sant Gervasi Murs de marge Can Rosselló I segle XVII segle XX
Resum	El control arqueològic amb motiu del <i>Projecte d'obra nova, construcció de dos blocs d'habitatges plurifamiliars al carrer Guifré, 10 (la Garriga), dins la unitat d'actuació 31, i que inclou dos aparcaments soterrats, piscines i zones enjardinades</i> , ha pogut manifestar la INNEXISTÈNCIA DE RESTES DELS JACIMENTS DE CAN NUALART I DEL VEINAT DE SANT GERVASI . L'únic element documentat ha estat un mur de marge datat al darrer quart del segle XVII associat a l'antiga masia de Can Rosselló, enderrocada entre els segles XIX i XX.

1. SITUACIÓ

La intervenció arqueològica es situa a la finca núm. 10 del carrer Guifré de la Garriga (Vallès Oriental), situat entre la carretera N-152a i el Passeig de la Garriga.

La parcel·la es troba dins els espais d'expectativa arqueològica dels jaciments Can Nualart i Veïnat de Sant Gervasi (elements A17 i A65 del Pla Especial de Protecció i Actuació del Patrimoni Arquitectònic, Arqueològic, Urbanístic i Paisatgístic de La Garriga, respectivament). El veïnat de Sant Gervasi es troba a uns 70 metres de l'àrea afectada i està format per un conjunt d'edificacions d'entre els segles XII-XVI del qual en resten en peus el mas i la porteria de Can Nualart i la capella de Sant Gervasi i Sant Protasi (BCIL, Element 174 del Pla Especial de Protecció)¹.

Les coordenades UTM ETRS89, a la zona d'intervenció són:

X= 440719 / Y= 4614043 / Z: 240 msnm

2. MARC GEOGRÀFIC I GEOLÒGIC²

El municipi de la Garriga limita amb els municipis del Figueró i Montmany, al nord-oest i al nord Cànoves i Samalús, a l'est, les Franqueses del Vallès, al sud-est, i l'Ametlla del Vallès, al sud-oest.

El seu relleu presenta una varietat de característiques ben remarcables, que morfològicament permeten de dividir-lo en tres zones ben delimitades, creuades de N a S pel Congost, pas natural entre el Vallès i la Plana de Vic. La zona del nord, no pas de característiques vallesanes, a l'eixida del coll del Congost, ben muntanyenca, geològicament presenta una gran riquesa i complexitat d'elements; fonamentalment les formacions paleozoiques del Montseny entren en contacte amb els terrenys terciaris i quaternaris del Vallès. La zona central, tampoc de constitució netament vallesana, és la més extensa i hi predominen les roques eruptives granítiques o saulons, amb nombroses vetes d'aplites, felsites, quars i pegmatites; és partida per dues estretes tires, formades l'una pels al·luvions del Congost, tot al llarg del llit del riu, i l'altra, paral·lela a aquestes, formada per les argiles dels dipòsits quaternaris. La zona del sud presenta l'estructura típica del Vallès Oriental, amb les seves valls i torrenteres que s'ondulen suaument.

Al centre de la zona continua la faixa de terres al·luvials, dipositades en el període geològic actual pel mateix Congost, que constituïen l'antic llit del riu. Flanquejant-les i en un nivell més enlairat, continuen les terres argiloses dels dipòsits quaternaris. El Congost, riu de règim torrencial, no gaire cabalós i de tipus netament pluvial, parteix longitudinalment, com s'ha dit, el terme garriguenc de N a S. Registra el seu cabal major a la primavera i a la tardor. Retingut per diverses rescloses, el seu cabal té

¹ Pla Especial de Protecció i Actuació del Patrimoni Arquitectònic, Arqueològic, Urbanístic i Paisatgístic de La Garriga (2006). Aprovació definitiva 16/07/2007 (Núm. Exp.: 2006/023044/B)

² Apartat extret de l'entrada "La Garriga" de la Gran Enciclopèdia Catalana

un curs escalonat. La seva aigua movia antigament les rodes de diversos molins fariners, un dels quals, el molí de Blancafort, és documentat ja en el segle XIII.

Les aigües termals són un dels factors determinants de la Garriga i possiblement el que ha contribuït més a la seva evolució i manera de ser actual. Tal com passa en les regions no volcàniques, el seu aflorament coincideix amb notables alteracions geològiques –en aquest cas situades les fonts en terrenys granítics en contacte amb els esquistos silúrics de la zona del nord–. El fet que totes brollin en un terreny granític, que tinguin la mateixa temperatura i la mateixa composició, ha fet considerar, a algun autor, la procedència comuna d'aquestes aigües i les de Caldes de Montbui i Caldes d'Estrac. Localitzades en una zona ben precisa, amb una única deu que brolli espontània a l'exterior, a la placeta de Santa Isabel –rovell de l'ou de la Garriga–, son captades mitjançant un pou en una zona ben limitada, amb temperatura decreixent proporcional a la distància de la deu. Això fa que totes les cases d'aquest sector disposin d'aigua calenta natural. Fins i tot algunes l'usen per a calefacció als mesos d'hivern. Amb una temperatura superior als 60°C en el brollador, l'exigua proporció d'elements sòlids, amb una intensa dissociació i, per tant, una elevada conductibilitat elèctrica, amb una radioactivitat bastant notòria, fa classificar aquestes aigües com a oligometal·liques, hipertermals i radioactives.

El terme comprèn el poble i cap de municipi de la Garriga, la caseria de les Casetes de Can Figueres, els barris de Gallicant i Querol i les urbanitzacions dels Tremolencs, Can Poi del Bosc i Can Vilanova, les dues últimes pràcticament unides al cap municipal. El Polígon Industrial del Sud-Oest també comprèn una zona residencial.

Travessa el terme procedent de Granollers la carretera C-17, a la que s'uneix la carretera N- 152a poc després de creuar el poble, allí on s'estreny el terreny en direcció a Vic. Del nucli de la Garriga surten dues carreteres locals; l'una, en direcció E vers Cànoves i Sant Antoni de Vilamajor i l'altra, a l'W, vers l'Ametlla del Vallès i Sant Feliu Codines. La línia de ferrocarril de Barcelona a Puigcerdà té estació al poble.

3. CONTEXT HISTÒRIC I ARQUEOLÒGIC

Es té constància de poblament humà al territori de la Garriga des de la prehistòria fins època moderna. Alguns vestigis prehistòrics són un gratador paleolític del període Aurinyacià (30 000 aC) documentat a la bòbila d'en Font, a Malhivern; els fons de cabana neolítics trobats a la urbanització de les Vinyes de Can Poi; la necròpolis del mateix període documentada a la bòbila Dasquens a la dècada del 1940; o els fragments ceràmics del bronze final (1100 anys aC) localitzats el juliol de 1975 a la font termal del municipi. Del període ibèric se n'han documentat fragments ceràmics, sovint vinculats a ceràmica romana, i murs a Can Poi; un forn a la zona de Tremolencs; i diverses sitges iberoromanes a la zona de Can Nualart (Joan Hernandes, dècada de 1960).

Destaca la gran quantitat de vil·les romanes, moltes d'elles del període republicà, disperses pel territori. Una de les més destacades és la vil·la de Can Terrers (segles I aC – IV dC). Amb el temps, algunes de les vil·les han esdevingut cases de pagès, com Can Poi, Can Queló o Can Busquets de Pagès, entre d'altres. Un altre element clau al territori fou la via romana que unia el Pla del Vallès

amb la Plana de Vic i que actualment coincideix en bona part del seu traçat pel municipi amb el carrer dels Banys.

L'any 966 s'anomenà per primera vegada la Garriga en un document escrit en el qual els marmessors del comte Miró atorgaren "l'església de Sant Esteve de la Garriga, amb totes les esglésies que li són subjectes, amb la parròquia, delmes i primícies", a la seu de Barcelona. Una d'aquestes esglésies fou la de Sant Gervasi i Sant Protasi, que es troba dins l'àrea afectada pel projecte d'intervenció i de la qual es té coneixement des del segle X. Pel que fa la ordenació de la població generalment es mantingué dispersa pel territori, però començà a organitzar-se en nuclis entorn a les parròquies a partir del segle XIII. Rere anys d'entrades i sortides de la jurisdicció reial, el 22 de desembre de 1397, Martí l'Humà erigí la Garriga com a batllia, essent el primer batlle Marc de Vilanova.

Tot i que els indicis arqueològics permeten intuir que la seva explotació és ben antiga (estructures romanes descobertes per Pere Alsius abans de 1881; fragments de teula romana documentats per Josep Maurí i Serra dins el clos termal), no fou fins al segle XIV que es feu referència escrita a l'ús dels banys termals de la parròquia de Sant Esteve, aleshores propietat de la Pia Almoïna. El 1400, el rei Martí l'Humà i la seva muller Maria de Luna, juntament amb la seva cort, s'establiren a la Garriga durant un mes per fer ús de les aigües termals. L'establiment termal continuà essent usat durant segles fins que el 1881, la construcció d'un nou balneari en requerí l'enderrocament. De la construcció antiga es mantingueren, sobre la font termal, dues cambres comunicants cobertes amb volta de canó de palets i morter.

En el context de la Guerra de Successió, el juliol de 1705, el territori fou escenari del Combat del Congost (1705), enfrontament entre les tropes austriacistes i les borbòniques.

A partir del segle XIX i inicis del XX, gràcies a la xarxa viària de carreteres i a la línia de tren entre Barcelona i Puigcerdà, així com a la qualitat de les aigües termals, la Garriga esdevingué una de les destinacions preferents de la classe burgesa catalana. Així ho denota la gran quantitat de residències d'estiueig que hi ha al municipi.

A causa de la Guerra Civil (1936-1939) i durant el període de postguerra, la població patí una important crisi a nivell social i econòmic, deguda entre d'altres motius, a la repressió del règim franquista, a l'arribada d'un gran nombre de persones evacuades i refugiades, i a les ocupacions urbanes i agrícoles.

Pel què fa l'entorn de la zona la intervenció es té constància de descobriment, durant els anys 60, d'un conjunt de sitges iberoromanes del període Ibèric Final en el denominat jaciment de Can Nualart. Dins la parcel·la afectada pel projecte es coneix l'existència d'un nucli de població establert entorn a la parròquia de Sant Gervasi i Sant Protasi a partir del segle XII. Es considera que les restes de la parròquia original, així com les de les construccions medievals, romanen probablement enterrades al subsòl de la finca. Els elements del veïnat medieval que s'han mantingut en peu fins els nostres dies són la capella i el mas Nualart, conegut amb aquest nom des de 1352 i al qual es té constància de diverses modificacions i restauracions dutes a terme als anys 1946 i 1989.

4. MOTIVACIÓ I OBJECTIUS

La intervenció arqueològica és motivada pel *Projecte d'obra nova, construcció de dos blocs d'habitatges plurifamiliars al carrer Guifré, 10 (la Garriga), dins la unitat d'actuació 31, i que inclou dos aparcaments soterrats, piscines i zones enjardinades.*

L'emplaçament objecte d'intervenció es troba dins les zones A17 (Can Nualart) i A65 (Veïnat de Sant Gervasi) d'alta expectativa arqueològica protegides pel Pla Especial de Protecció del Patrimoni de la Garriga, motiu pel qual s'ha dut a terme el control arqueològic de les tasques d'execució de l'obra amb afectació al subsòl, permetent complir amb el requeriment de l'Ajuntament de la Garriga i amb la normativa estipulada al Decret 78/2002, de 5 de març, del reglament de Protecció del Patrimoni arqueològic i paleontològic de Catalunya.

5. FONAMENTS DE DRET

La intervenció és de caràcter preventiu, atenent a:

- Llei 9/1993 30 de setembre del Patrimoni Cultural Català (DOGC 1807 de l'11 d'octubre de 1993)
- Decret 78/2002 de 5 de març del Reglament de protecció del patrimoni arqueològic i paleontològic (DOGC 3594 de 13 de març de 2002).
- *Pla Especial de protecció del patrimoni arquitectònic, arqueològic, urbanístic i paisatgístic de la Garriga (2006)*. Aprovació definitiva 16/07/2007 (Núm. Exp.: 2006/023044/B). Modificació 16/07/2014 (Núm. Exp.: 2014/053961/B).

6. TREBALLS REALITZATS

El projecte constructiu consta de dos blocs d'habitatges que ocupen una superfície de 50 x 15 metres (Edifici 1) i de 25 x 15 m (Edifici 2) i que es situen en el promontori de Can Nualart, Sant Gervasi i Sant Protasi amb una alçada màxima de 250 msnm en el costat oriental i de 232 msnm en el costat occidental (vora l'antiga carretera de Barcelona o N-152).

També es preveu la urbanització del carrer de Guifré entre la Carretera de Barcelona (N-152a) i el Passeig.

Per motius organitzatius el projecte es va dur a terme en tres fases d'execució que corresponen a:

- a. Construcció de l'Edifici 1
- b. Construcció de l'edifici 2
- c. Rases de serveis i urbanització del carrer Guifré

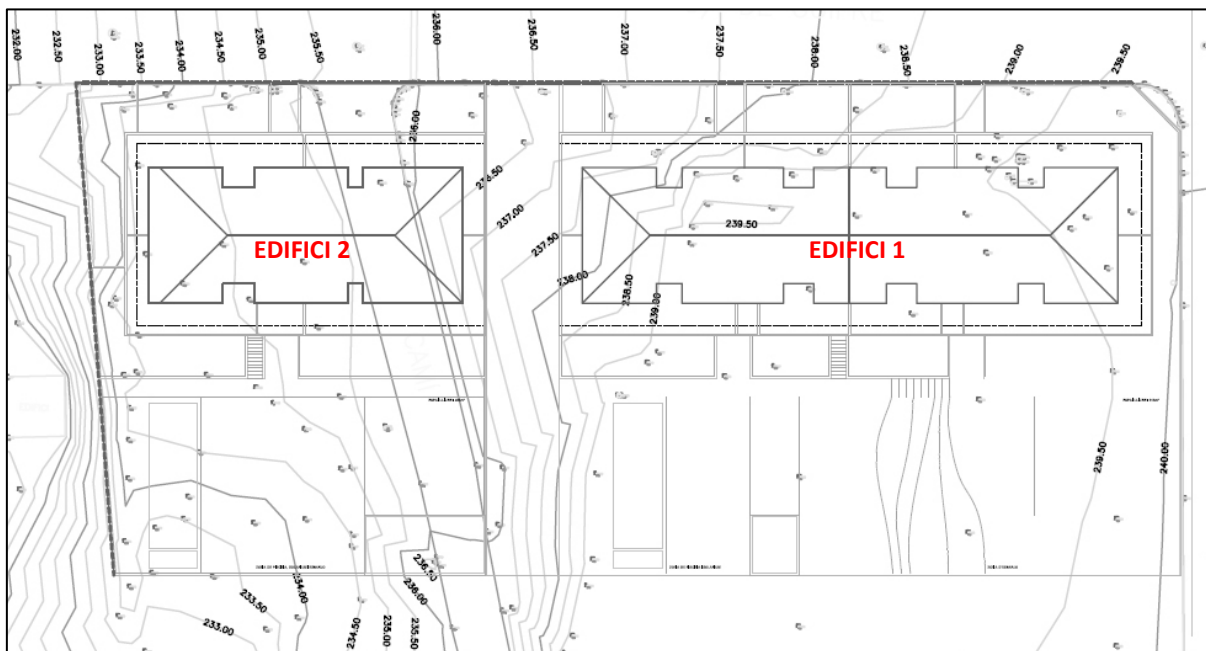


Figura 1. Projecte constructiu

6.1. Fase 1. Edifici 1

Entre els mesos de gener i febrer de 2019 es va dur a terme el rebaix per a la construcció de l'edifici 1 dut a terme amb una màquina giratòria de cadenes amb pala de pues de 1 metre d'amplada. Els resultats van ser negatius per que respecta a la presència de restes o indicis arqueològics tant dels jaciments inventariats de Can Nualart i Veinat de Sant Gervasi com de qualsevol altre no documentat.

6.2. Fase 2. Edifici 2

Els treballs rebaix del subsòl es van reprendre el dia 3 de juny de 2019 amb l'excavació del calaix per a la construcció de l'edifici 2. Aquests treballs van permetre identificar una estructura muraria composta per tres llenços de mur situats en la part més septentrional del sector, vora la carretera de Barcelona. Aquests murs es veien afectats per les obres de construcció precisant la realització d'un informe de tractament de restes no extretes i obtenint permís de desmuntatge parcial³

6.3. Fase 3. Rases de serveis i urbanització del carrer Guifré

En darrera instància s'ha dut a terme els rebaixos necessaris per a la futura urbanització de l'entorn i la excavació de varies rases per encabir els nous serveis dels habitatges. Aquestes tasques han estat

³ 470 K121 N-314: 2019-4-24958, de 2 de juliol de 2019

dutes a terme amb mitjans mecànics (retroexcavadora amb pales de diversa mida) afectant quasi exclusivament a estrats contemporanis, descartant d'aquesta manera qualsevol tipus d'afectació al patrimoni cultural. En els sectors occidentals ha estat necessari l'acopi de material a fi i efecte de suavitzar el talús resultant.

7. METODOLOGIA

Registre estratigràfic

La metodologia utilitzada per aquesta intervenció es basa en el mètode de registre Harris / Carandini, que consisteix en el registre objectiu i en la documentació exhaustiva de restes i estrats, utilitzant per això un model de fitxes específiques.

Topografia i planimetria

Les restes s'han vinculat geogràficament amb les coordenades UTM (ETRS89), per tal de documentar i facilitar la interpretació de la seqüència estratigràfica. La topografia i la planimetria han estat tractats informàticament amb programari CAD (Autodesk Autocad) i SIG (ESRI ArcGis).

Documentació fotogràfica

Per tal de deixar una constància visual dels treballs realitzats, així com de les restes aparegudes, s'ha realitzat un registre fotogràfic exhaustiu en format digital d'alta resolució.

8. RESULTATS DE LA INTERVENCIÓ

El control arqueològic de les obres de construcció de dos blocs d'habitatges plurifamiliars a la unitat d'actuació 31 del POUM de la Garriga (carrer de Guifré, 10) dins els antics terrenys de la masia de Can Nualart han posat de manifest la **inexistència de restes o indicis arqueològics d'estructures o elements anteriors al segle XVII.**

Es tracta d'una zona d'expectativa arqueològica corresponent als elements A17 (Can Nualart) i A65 (Veïnat de Sant Gervasi) del Pla Especial de Protecció i Actuació del Patrimoni Arquitectònic, Arqueològic, Urbanístic i Paisatgístic de La Garriga, respectivament.

El jaciment de Can Nualart es format per un seguit de sitges iberoromanes localitzades als anys 60 del segle XX arran la construcció de l'habitatge unifamiliar de la parcel·la entre els carrers del Passeig, de Can Nualart i del Guinardó, situats tots ells al nord de la zona d'estudi, a la part més enlairada del promontori.

Per la seva banda, el jaciment del Veïnat de Sant Gervasi és considerat com un dels nuclis de població més antics de la Garriga. L'església es troba documentada al segle XII tot i que ja devia existir al segle X. El nucli de població, no obstant, és del segle XIV. Avui en dia aquest nucli es format per una única finca que engloba la capella de Sant Gervasi propietat de la família Nualart qui dona nom al mas homònim i als qui pertanyia els solars on s'ha dut a terme la intervenció.

8.1. Edifici 1

Malgrat aquests antecedents en la part més enlairada de la finca, corresponent al edifici 1, **no s'ha localitzat cap evidència d'estructures dels períodes ibèric romà o medieval**. La estratigrafia es compon del terreny superficial (**UE 100**) corresponen a un antic camp de cultiu en desús, que cobreix en la part més pròxima al camí d'accés al mas un estrat d'anivellament d'època contemporània (**UE 101**), realitzat per els amos de la finca a fi i efecte de terrassar el camp⁴. En la part més oriental, d'aquest mateix camp, l'estrat superficial cobreix un paquet sedimentari compost per argiles (**UE 102**) amb presència de materials ceràmics de diverses èpoques que inclou algun fragment residual de ceràmica ibèrica. Aquest estrat, d'entre 0.60 i 1.5 metres de potència, cobreix un paquet sedimentari compost per argiles saulonoses (**UE 103**) on es constata la inexistència de restes d'activitat antròpica. Es tractaria d'un nivell geològic. Per sota d'aquests nivells s'han documentat tres estrats geològics més, arribant a una fondària màxima de 4 metres⁵.



Figura 2. Estratigrafia de la zona de l'edifici 1

⁴ Segons l'actual propietari del mas, el senyor Joan Nualart, aquest rebliment el va dur a terme el seu pare quant ell era jove, fet que ens remet a la segona meitat del segle XX.

⁵ Es tracta de les UEs. **104**. Pedres i grava. **UE 105**. Argila i grava. **UE 106**. Llims

8.2. Edifici 2

En l'espai ocupat per l'edifici 2, situat en la part més occidental del turó, el panorama és sensiblement diferent. En aquest espai, sota el nivell de circulació actual (UE 100), es documenten un seguit de estrats d'enderroc i anivellament que denoten que l'espai fou ocupat per una o varies construccions, tot i que, com veurem més endavant, cap d'elles es situen més enllà del segle XVII.

Mur de marge del segle XVII

En aquest espai es va identificar un mur de marge (**UE 208**) per terrassar el promontori i salvar un desnivell de l'entorn de 6 m (236.50 – 230.50 m).



Figures 3 a 6. Procés de identificació dels mur UE 209 i 210. (Figura 3, font Google StreetView, agost 2018)

El mur va aparèixer en la part occidental de l'àrea d'afectació a una cota de 232.80 msnm. És fet a base de rierencs lligats amb morter de calç de 0.50 m d'amplada i del qual es van identificar un total de 25 metres. Al nord, el mur s'endinsa per fora dels límits del rebaix en direcció al carrer de Guifré. En el costat sud, el mur s'adossa a una estructura composta per tres murs (**UE 209, 210 i 211**) de idèntiques característiques i que corresponen a una construcció que aflorava mig amagada per la vegetació i l'arbrat (Figures 3 a 6). Els treballs de neteja i rebaix del solar han permès identificar tots els murs com a pertanyents a un únic element, un marge per terrassar.



Figura 7. Vista general (cap al sud) dels murs UE 208 i 209 i 2010

Aquesta estructura fou excavada en el substrat geològic (**UE 206**), compost per argiles i grava i que ben probablement correspon a l'estrat UE 105 documentat en l'excavació de l'edifici 1. En la part aturonada el nivell geològic fou rebaixat a una cota de l'entorn de 233.20 msnm generant un pla que va ser utilitzat com a camp de conreu o espai de treball (**UE 207**) de la masia de Can Rosselló que es situava en aquest espai tal i com consta en dos plànols de la zona dels anys 1853 i 1893 (Figures 8 i 9). A banda occidental del mur/estructura, i tal i com encara avui en dia podem observar, s'estén la plana que fou utilitzada com a camps de conreu fins a ben entrat el segle XX (figura 9).

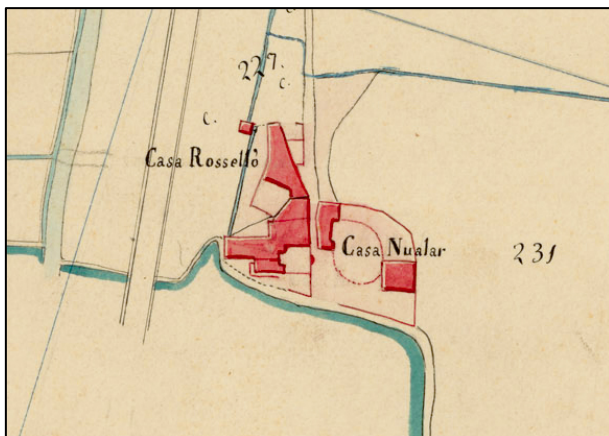


Figura 8. Detall del plànol de la Garriga de 1853⁶



Figura 9. Detall del plànol de la Garriga de 1893⁷



Figura 10. Fragment de la vista panoràmica de la Garriga de 1910⁸

En un moment indeterminat del segle XX la terrassa superior perd la seva funció d'espai de treball o camp de conreu i el mur de marge s'amortitza. Es genera així un estrat d'abandó (**UE 202**) compost per sorres i argiles amb material constructiu i runa, fruit molt probablement de l'enderroc de part del mas Rosselló. Poc després, probablement ja a la segona meitat del segle XX, es produeix l'enderrocament total de Can Rosselló generant un estrat d'enderroc homogeni compost únicament per material constructiu (**UE 201**) que en diversos punts del solar arriba als 0.80 m. Aquest estrat

⁶ Plànol geomètric del terme municipal de la Garriga: secció 7a Clopers, Autor: Salvador Vilardebò, Any de l'obra original: 1853, Institut Cartogràfic i Geològic de Catalunya, col·lecció digital: La Cartoteca hostatja, <http://cartotecadigital.icgc.cat>

⁷ Proyecto de rectificación y ensanche del pueblo de la Garriga, Autor: Array, Any de l'obra original: 1893, Institut Cartogràfic i Geològic de Catalunya, Col·lecció digital: La Cartoteca hostatja, <http://cartotecadigital.icgc.cat>

⁸ Vista panoràmica de la Garriga, Autor: A.T.V. Angel Toldrà Viazó, Any de l'obra original: 1910, Institut Cartogràfic i Geològic de Catalunya Col·lecció digital: Vistes d'indrets de Catalunya i de tot el món (s. XVI-XX), <http://cartotecadigital.icgc>

però no ocupa la totalitat de l'antiga terrassa. En la part més occidental es localitza un estrat (UE 205) compost per esclats i restes de pedra desbastada, bàsicament llicorella, de potència variable, fruit de l'activitat d'un picapedrer que va establir el seu taller en la zona⁹, ja sense cap construcció visible, en el darrer quart del segle XX (Figura 12).




Figura 11. Detall de l'estratigrafia amb el nivell d'enderroc



Figura 12. Detall de UE 205. Restes del taller d'un picapedrer



Figura 13. Límit del retall sobre les argiles naturals (UE 206) per anivellar la terrassa superior.

⁹ Informació oral del propietari del mas Nualart, senyor Joan Nualart

Aproximació cronològica

La presència d'un fragment de ceràmica pisa blava ditada amb una producció entre 1620 i 1670 encastada dins el parament del mur UE 208 ens apunta a una cronologia de la segona meitat del segle XVII. Aquesta datació ve reafirmada per la localització d'una moneda de Felip II d'Aragó (1598 – 1621) encunyada a Granollers l'any 1616, localitzada en el estrat d'anivellament de la terrassa superior (UE 207).



Figura 14 i 15. Detall fragment de ceràmica pisa blava ditada apareguda dins el parament del mur UE 208



Figura 16 i 17. Moneda de Felip II d'Aragó localitzada a l'estrat UE 207

Això ens indica que el terrassament del promontori de Can Nualart es dugué a terme en la segona meitat del segle XVII. Així la masia de Can Rosselló seria construïda per aquestes dates o a principis del segle XVIII i definitivament amortitzada en la segona meitat del segle XX.

8.3. Rases de Serveis i Urbanització

Els treballs de rebaix per a la futura urbanització de l'entorn s'han limitat a la zona davant l'edifici 1 on existia un talús de 1 metre d'alçada fins assolir la rasant del carrer. Per la seva banda a la zona de l'edifici 2 s'ha rebaixat el talús existent, de prop de 0.80 m i ha estat necessari l'acopi de terres per suavitzar el talús resultant amb el camp de ponent, vora l'actual carretera N-152a.

Tots aquests moviments de terres s'han limitat a estrats superficials i paquets d'anivellament d'època contemporània.



Figura 18. Estat inicial del costat de ponent de l'àmbit del projecte



Figura 19. Estat final del costat de ponent de l'àmbit del projecte

D'altra banda s'ha dut a terme una rasa de 80 metres de llarg amb una amplada de 1,10 m i una fondària màxima de 0,95 m. s'inicia a la cantonada nord-est de l'edifici 1 i s'esten paral·lel als edificis 1 i 2 fins uns metres abans d'arribar a la cantonada nord oest de l'edifici 2 on fa un retranqueix per buscar el col·lector general del carrer Guifré. En aquests moviments de terres únicament han estat afectats els estrats UE 101 i UE 102 i 103 amb total absència de restes arqueològiques mobles o immobles.



Figura 20. Rasa de serveis



Figura 21. Detall estratigrafia rasa de serveis

9. CONCLUSIONS

Les obres de construcció de dos blocs d'habitatges plurifamiliars a la finca situada al carrer de Guifré 10 de la Garriga ha passat de manifest.

- a) La **inexistència** de restes del **jaciment de Can Nualart** en la zona intervinguda. No s'ha identificat cap vestig que remeti a l'existència d'un camp de sitjes més enllà d'algun fragment residual de ceràmica possiblement ibèrica. Així doncs, caldria limitar el jaciment a la zona més enlairada del promontori, allà on als anys 60 del segle XX es van identificar les sitges ibèriques.
- b) Per que respecta al nucli medieval del **veinat del Sant Gervasi i Sant Protasi** en tots els treballs realitzats (Edifici 1, edifici 2 i urbanització de l'entorn) **no s'han identificat cap estructura o material moble anterior a l'època moderna.**
- c) L'única estructura documentada es limita a un mur de marge construït a la segona meitat del segle XVII per generar una terrassa on molt possiblement es va construir el mas de Can Roselló.
- d) Aquest mas es va parcialment enrunar i posteriorment enderrocar, ja en la segona meitat del segle XX, generant un espai de treball o es va establir un picapedrer.

10. BIBLIOGRAFIA

BOTET, J., (1911), *Les Monedes catalanes. Estudi y descripció de les monedes carolíngies, comtals, senyoriales, reials y locals pròpies de Catalunya*, Institut d'Estudis Catalans, Barcelona

ANNEX 1. DOCUMENTACIÓ FOTOGRÀFICA



Foto 1. Panoràmica de l'estat inicial de l'excavació. Zona de l'edifici 1. Al fons la masia de Can



Foto 2. Estat inicial



Foto 3. Inici de les tasques d'excavació. Edifici 1



Foto 4. Detall de l'estratigrafia. Edifici 1



Foto 5. Detall de l'estratigrafia. Edifici 1



Foto 6. Panoràmica de les tasques d'excavació de l'edifici 1.



Foto 7. Tasques d'excavació. Edifici 1



Foto 8. Tasques d'excavació. Edifici 1



Foto 9. Estat final del control arqueològic. Edifici 1



Foto 10. Darreres tasques d'excavació a l'edifici 1



Foto 11. Estat final. Talús septentrional edifici 1



Foto 12. Estat final. Talús meridional edifici 1



Foto 13. Estat inicial zona edifici 2 un cop desbroçat



Foto 14. Inici tasques d'excavació del calaix. Edifici 2



Foto 15. Vista general mur de marge UE 208, 209 i 2010



Foto 16. Inici tasques d'excavació del calaix



Foto 17. Treballs de neteja i documentació



Foto 18. Vista general del rebaix i treballs de neteja i documentació



Foto 19. Vista general del conjunt direcció nord



Foto 20. Vista general del conjunt direcció nord



Foto 21. Vista general direcció nord



Foto 22. Detall d'un desaignue



Foto 23. Detall de l'alçat UE 208



Foto 24. Detall de l'alçat UE 210



Foto 25. Vista general del rebaix direcció oest



Foto 269. Cata A



Foto 27. Detall cata A



Foto 28. Cata B



Foto 29. Moneda de Felip II d'Aragó acunyada en Granollers l'any 1610

ANNEX 1. DOCUMENTACIÓ ADMINISTRATIVA



Expedient 437 K121 N-314 2019-1-23360 d'autorització d'una intervenció arqueològica preventiva a carrer Guifré, 10, la Garriga (Vallès Oriental), segons el procediment establert en l'article 14 i següents del Decret 78/2002, de 5 de març de 2002, del Reglament de protecció del patrimoni arqueològic i paleontològic.

Fets

1. En data 12 de febrer de 2019 (registre d'entrada núm. 257/0391E/2019) la senyora Montserrat Gilart Barbé, administradora de Serveis Catara SL, ha presentat una sol·licitud d'intervenció arqueològica preventiva de control i excavació al carrer Guifré, 19, de la Garriga (Vallès Oriental), sota la direcció d'Oscar de Castro López (Actium Patrimoni Cultural SL) del 18 de febrer a l'1 de març de 2019.
2. En data 19 de febrer de 2019 l'arqueòloga territorial va emetre informe favorable sobre la sol·licitud esmentada. No obstant, atès que les dates d'execució demanades inicialment no s'ajusten al que preveu l'article 15.3 del Decret 78/2002 sobre els terminis de resolució de la sol·licitud, es proposa un canvi de dates de la intervenció del 20 de febrer a l'1 de març de 2019.
3. En data 19 de febrer de 2019 el Servei d'Arqueologia i Paleontologia proposa autoritzar la intervenció.

Motivació

Projecte de construcció de dos blocs d'habitatges plurifamiliars.

Fonaments de dret

1. Article 47 i següents de la Llei 9/1993, de 30 de setembre, del patrimoni cultural català (DOGC núm. 1807).
2. Decret 78/2002, de 5 de març de 2002, del Reglament de protecció del patrimoni arqueològic i paleontològic (DOGC núm. 3594).
3. Decret 304/2011, de 29 de març, de reestructuració del Departament de Cultura (DOGC NÚM. 5849, de 31.3.2011); i Resolució CMC/254/2010, de 8 de gener, de delegació de competències de la persona titular de la Direcció General del Patrimoni Cultural en les persones directores dels Serveis Territorials del Departament de Cultura i Mitjans de Comunicació (DOGC núm. 5566, de 12.2.2010).

Resolució

Per tot això, **resolc:**

1. **Autoritzar** la realització d'una intervenció arqueològica preventiva d'acord amb les dades i condicions següents:

Lloc de la intervenció: C. Guifré, 10 (La Garriga, Vallès Oriental).

Institució autoritzada: Serveis Catara SL.

Direcció de la intervenció: Oscar de Castro López (Actium Patrimoni Cultural SL).

Activitat autoritzada: Control i excavació.

Termini de realització: del 20 de febrer a l'1 de març de 2019.

Lloc de dipòsit provisional de les restes: Local d' Actium Patrimoni Cultural SL.

La intervenció arqueològica autoritzada haurà de ser realitzada en els termes descrits en la documentació presentada per a la tramitació de l'expedient i d'acord amb les disposicions de la Llei 9/1993, del patrimoni cultural català, i del Decret 78/2002, del reglament de protecció del patrimoni arqueològic i paleontològic.

Plaça Salvador Seguí, 1-9
08001 Barcelona
Telèfon 933 63 28 70



Doc. original signat per:
Maria Angels Torras Ripoll -
DNI 45464328K (SIG)
20/02/2019

Document electrònic garantit amb signatura electrònica. Podeu verificar la integritat d'aquest document a l'adreça web csv.gencat.cat

Original electrònic / Còpia autèntica

CODI SEGUR DE VERIFICACIÓ



0AYIDXQP69H154BOC09OQZLJUJM1ETR7

Data creació còpia:
20/02/2019

Data caducitat còpia:
20/02/2022

Pàgina 1 de 2

 Generalitat de Catalunya
Departament de Cultura
Serveis Territorials a Barcelona

El termini de dos anys previst per a la presentació de la memòria, s'entendrà que comença a comptar a partir del dia en què ha finalitzat la intervenció.

2. **Notificar** aquesta resolució, que no exhaureix la via administrativa, a la persona o entitat interessada i comunicar-li que contra aquesta pot interposar-hi recurs d'alçada davant la consellera de Cultura, en el termini d'un mes a comptar de l'endemà de la recepció d'aquesta notificació.

Notificar, així mateix, aquesta resolució a l'ajuntament del municipi afectat, i comunicar-li que contra aquesta pot interposar-hi recurs contenciós administratiu davant el Tribunal Superior de Justícia de Catalunya, en el termini de dos mesos a comptar de l'endemà de la recepció d'aquesta notificació. Potestativament, dins el mateix termini, podrà efectuar el requeriment previ previst a l'article 44 de la Llei 29/1998, de 13 de juliol, de la jurisdicció contenciosa administrativa.

Barcelona, 19 de febrer de 2019

P.d. Resolució CMC/254/2010, DOGC 12.2.2010
La directora

M. Àngels Torras Ripoll

Plaça Salvador Seguí, 1-9
08001 Barcelona
Telèfon 933 63 28 70

GENERALITAT DE CATALUNYA



Doc.original signat per:
Maria Angels Torras Ripoll -
DNI 45464328K (SIG)
20/02/2019

Document electrònic garantit amb signatura electrònica. Podeu verificar la integritat d'aquest document a l'adreça web csv.gencat.cat

Original electrònic / Còpia autèntica

CODI SEGUR DE VERIFICACIÓ



0AYIDXQP69H154BOC09OQZLJUJM1ETR7

Data creació còpia:
20/02/2019
Data caducitat còpia:
20/02/2022
Pàgina 2 de 2

Expedient 470 K121 N-314: 2019-2-24897 d'autorització de pròrroga d'una intervenció arqueològica preventiva a Carrer Guifré, 10 de la Garriga, (Vallès Oriental), segons el procediment establert en l'article 30 i següents del Decret 78/2002, de 5 de març de 2002, del Reglament de protecció del patrimoni arqueològic i paleontològic.

Antecedents

1. En data 12 de febrer de 2019 (registre d'entrada núm. 257/0391E/2019) la senyora Montserrat Gilart Barbé, administradora de Serveis Catara SL, va presentar una sol·licitud d'intervenció arqueològica preventiva de control i excavació al carrer Guifré, 10, La Garriga (Vallès Oriental), sota la direcció d'Oscar de Castro López (Actium SL) del 18 de febrer a l'1 de març de 2019 que fou resolta favorablement.

Fets

1. En data 24 de maig de 2019 (registre d'entrada núm. 737/0391E/2019) la senyora Montserrat Gilart Barbé, administradora de Serveis Catara SL, ha presentat una sol·licitud d'intervenció arqueològica preventiva de control i excavació al carrer Guifré, 10, La Garriga (Vallès Oriental), sota la direcció d'Oscar de Castro López (Actium SL) del 3 al 7 de juny de 2019.
2. En data 30 de maig de 2019 l'arqueòloga territorial ha emès informe favorable a l'esmentada sol·licitud.
3. En data 31 de maig de 2019, el Servei d'Arqueologia i Paleontologia, rep la documentació de l'expedient i proposa autoritzar la intervenció.

Motivació

Projecte de construcció de dos blocs d'habitatges plurifamiliars.

Fonaments de dret

1. Article 47 i següents de la Llei 9/1993, de 30 de setembre, del patrimoni cultural català (DOGC núm. 1807).
2. Decret 78/2002, de 5 de març de 2002, del Reglament de protecció del patrimoni arqueològic i paleontològic (DOGC núm. 3594).
3. Decret 304/2011, de 29 de març, de reestructuració del Departament de Cultura (DOGC núm. 5849, de 31.3.2011); i Resolució CMC/254/2010, de 8 de gener, de delegació de competències de la persona titular de la Direcció General del Patrimoni Cultural en les persones directores dels Serveis Territorials del Departament de Cultura i Mitjans de Comunicació (DOGC núm. 5566, de 12.2.2010).

Resolució

Per tot això, **resolc:**

1. **Autoritzar** la realització d'una intervenció arqueològica preventiva d'acord amb les següents dades i condicions:

Plaça de Salvador Seguí, 1-9, 3r
08001 Barcelona
Telèfon 933 632 870

1



Doc. original signat per:
Maria Angels Torras Ripoll
10/07/2019

Document electrònic garantit amb signatura electrònica. Podeu verificar la integritat d'aquest document a l'adreça web csv.gencat.cat

Original electrònic / Còpia autèntica

CODI SEGUR DE VERIFICACIÓ



0GS3Q4EG5VOQMEAV0JC0CBDZLK32I8CE

Data creació còpia:
10/07/2019 12:07:01
Data caducitat còpia:
10/07/2022 00:00:00
Pàgina 1 de 2



Lloc de la intervenció: carrer Guifré, 10, La Garriga.
Persona o institució autoritzada: Serveis Catara SL.
Direcció de la intervenció: Oscar de Castro López (Actium SL).
Activitat autoritzada: control i excavació.
Termini de realització: del 3 al 7 de juny de 2019.
Lloc de dipòsit provisional restes: Oficines Actium Patrimoni Cultural SL a Alella.

La intervenció arqueològica autoritzada haurà de ser realitzada d'acord amb les disposicions de la Llei 9/1993, del patrimoni cultural català, i del Decret 78/2002, del Reglament de protecció del patrimoni arqueològic i paleontològic, així com en els termes descrits en la documentació presentada per a la tramitació de l'expedient.

El termini de dos anys previst per a la presentació de la memòria, s'entendrà que comença a comptar a partir del dia en què ha finalitzat la intervenció.

2. **Notificar** aquesta resolució, que no exhaureix la via administrativa, a la persona o entitat interessada i comunicar-li que contra aquesta pot interposar-hi recurs d'alçada davant la consellera de Cultura, en el termini d'un mes a comptar de l'endemà de la recepció d'aquesta notificació.

Notificar, així mateix, aquesta resolució a l'ajuntament del municipi afectat, i comunicar-li que contra aquesta pot interposar-hi recurs contenciós administratiu davant el Tribunal Superior de Justícia de Catalunya, en el termini de dos mesos a comptar de l'endemà de la recepció d'aquesta notificació. Potestativament, dins el mateix termini, podrà efectuar el requeriment previ previst a l'article 44 de la Llei 29/1998, de 13 de juliol, de la jurisdicció contenciosa administrativa.

Barcelona, 31 de maig de 2019

P.d. Resolució CMC/254/2010, DOGC 12.2.2010
La directora

M. Àngels Torras Ripoll

Plaça de Salvador Seguí, 1-9, 3r
08001 Barcelona
Telèfon 933 632 870

2

GENERALITAT DE CATALUNYA



Doc.original signat per:
Maria Angels Torras Ripoll
10/07/2019

Document electrònic garantit amb signatura electrònica. Podeu verificar la integritat d'aquest document a l'adreça web csv.gencat.cat

Original electrònic / Còpia autèntica

CODI SEGUR DE VERIFICACIÓ



0GS3Q4EG5VOQMEAV0JC0CBDZLK32I8CE

Data creació còpia:
10/07/2019 12:07:01
Data caducitat còpia:
10/07/2022 00:00:00
Pàgina 2 de 2



Expedient 437 K121 N-314 2019-3-24968 d'autorització d'una intervenció arqueològica preventiva a: carrer Guifré, 10, de La Garriga (Vallès Oriental), segons el procediment establert en l'article 30 i següents del Decret 78/2002, de 5 de març de 2002, del Reglament de protecció del patrimoni arqueològic i paleontològic.

Antecedents

En data 12 de febrer de 2019 (registre d'entrada núm. 257/0391E/2019) la senyora Montserrat Gilart Barbé, administradora de Serveis Catara SL, va presentar una sol·licitud d'intervenció arqueològica preventiva de control i excavació al carrer Guifré, 10, La Garriga (Vallès Oriental), sota la direcció d'Òscar de Castro López (Actium SL) del 18 de febrer a l'1 de març de 2019 que fou resolta favorablement.

En data 24 de maig de 2019 (registre d'entrada núm. 737/0391E/2019) la senyora Montserrat Gilart Barbé, administradora de Serveis Catara SL, va presentar una sol·licitud d'intervenció arqueològica preventiva de control i excavació al carrer Guifré, 10, La Garriga (Vallès Oriental), sota la direcció d'Òscar de Castro López (Actium SL) del 3 al 7 de juny de 2019 que fou resolta favorablement.

Fets

1. En data 6 de juny de 2019 (registre d'entrada núm. 1629/0390E/2019) la senyora Montserrat Gilart Barbé, administradora de Serveis Catara SL, ha presentat una sol·licitud de pròrroga de la intervenció arqueològica preventiva de control i excavació al carrer Guifré, 10, La Garriga (Vallès Oriental), sota la direcció d'Òscar de Castro López (Actium SL) del 10 al 21 de juny de 2019.
2. En data 12 de juny de 2019 l'arqueòloga territorial va emetre informe favorable sobre la sol·licitud esmentada. No obstant, atès que les dates d'execució sol·licitades no s'ajusten al que preveu l'article 15.3 del Decret 78/2002 sobre els terminis de resolució de la sol·licitud es proposa un canvi de dates de la intervenció del 27 de febrer al 19 de març de 2019.
3. En data 12 de juny de 2019 el Servei d'Arqueologia i Paleontologia proposa autoritzar la intervenció.

Motivació

Projecte de construcció de dos blocs d'habitatges plurifamiliars.

Fonaments de dret

1. Article 47 i següents de la Llei 9/1993, de 30 de setembre, del patrimoni cultural català (DOGC núm. 1807).
2. Decret 78/2002, de 5 de març de 2002, del Reglament de protecció del patrimoni arqueològic i paleontològic (DOGC núm. 3594).
3. Decret 304/2011, de 29 de març, de reestructuració del Departament de Cultura (DOGC NÚM. 5849, de 31.3.2011); i Resolució CMC/254/2010, de 8 de gener, de delegació de competències de la persona titular de la Direcció General del Patrimoni Cultural en les persones directores dels Serveis Territorials del Departament de Cultura i Mitjans de Comunicació (DOGC núm. 5566, de 12.2.2010).

Plaça Salvador Seguí, 1-9
08001 Barcelona
Telèfon 933 63 28 70

GENERALITAT DE CATALUNYA



Doc. original signat per:
Maria Angels Torras Ripoll
10/07/2019

Document electrònic garantit amb signatura electrònica. Podeu verificar la integritat d'aquest document a l'adreça web csv.gencat.cat

Original electrònic / Còpia autèntica

CODI SEGUR DE VERIFICACIÓ



0NJ5RG7OMXF3Y3THK9TWE66IJHIFRSTU

Data creació còpia:
10/07/2019 13:42:06
Data caducitat còpia:
10/07/2022 00:00:00
Pàgina 1 de 2

Resolució

Per tot això, **resolc**:

1. **Autoritzar** la realització d'una intervenció arqueològica preventiva d'acord amb les dades i condicions següents:

Lloc de la intervenció: carrer Guifré 10 de La Garriga, (Vallès Oriental).

Institució autoritzada: Serveis Catara SL.

Direcció de la intervenció: Òscar de Castro López (Actium Patrimoni Cultural S.L).

Activitat autoritzada: control i excavació.

Termini de realització: del 13 de juny al 21 de juny de 2019.

Lloc de dipòsit provisional de les restes: Museu de la Garriga.

La intervenció arqueològica autoritzada haurà de ser realitzada en els termes descrits en la documentació presentada per a la tramitació de l'expedient i d'acord amb les disposicions de la Llei 9/1993, del patrimoni cultural català, i del Decret 78/2002, del reglament de protecció del patrimoni arqueològic i paleontològic.

El termini de dos anys previst per a la presentació de la memòria, s'entendrà que comença a comptar a partir del dia en què ha finalitzat la intervenció.

2. **Notificar** aquesta resolució, que no exhaureix la via administrativa, a la persona o entitat interessada i comunicar-li que contra aquesta pot interposar-hi recurs d'alçada davant la consellera de Cultura, en el termini d'un mes a comptar de l'endemà de la recepció d'aquesta notificació.

Notificar, així mateix, aquesta resolució a l'ajuntament del municipi afectat, i comunicar-li que contra aquesta pot interposar-hi recurs contenciós administratiu davant el Tribunal Superior de Justícia de Catalunya, en el termini de dos mesos a comptar de l'endemà de la recepció d'aquesta notificació. Potestativament, dins el mateix termini, podrà efectuar el requeriment previ previst a l'article 44 de la Llei 29/1998, de 13 de juliol, de la jurisdicció contenciosa administrativa.

Barcelona, 12 de juny de 2019

P.d. Resolució CMC/254/2010, DOGC 12.2.2010

La direcció

M. Àngels Torras Ripoll

Plaça Salvador Seguí, 1-9
08001 Barcelona
Telèfon 933 63 28 70

GENERALITAT DE CATALUNYA



Doc.original signat per:
Maria Angels Torras Ripoll
10/07/2019

Document electrònic garantit amb signatura electrònica. Podeu verificar la integritat d'aquest document a l'adreça web csv.gencat.cat

Original electrònic / Còpia autèntica

CODI SEGUR DE VERIFICACIÓ



0NJ5RG7OMXF3Y3THK9TWE66IJHIFRSTU

Data creació còpia:
10/07/2019 13:42:06
Data caducitat còpia:
10/07/2022 00:00:00
Pàgina 2 de 2



Generalitat de Catalunya
Departament de Cultura
Direcció General del Patrimoni Cultural

Expedient 470 K121 N-314: 2019-4-24958 d'autorització d'un tractament de restes no extretes a: carrer Guifré, 10, La Garriga (Vallès Oriental), segons el procediment establert en l'article 30 i següents del Decret 78/2002, de 5 de març de 2002, del Reglament de protecció del patrimoni arqueològic i paleontològic.

Antecedents

1. En data 12 de febrer de 2019 (registre d'entrada núm. 257/0391E/2019) la senyora Montserrat Gilart Barbé, administradora de Serveis Catara SL, va presentar una sol·licitud d'intervenció arqueològica preventiva de control i excavació al carrer Guifré, 10, La Garriga (Vallès Oriental), sota la direcció d'Òscar de Castro López (Actium SL) del 18 de febrer a l'1 de març de 2019, que fou resolta favorablement.
2. En data 24 de maig de 2019 (registre d'entrada núm. 737/0391E/2019) la senyora Montserrat Gilart Barbé, administradora de Serveis Catara SL, va presentar una sol·licitud d'intervenció arqueològica preventiva de control i excavació al carrer Guifré, 10, La Garriga (Vallès Oriental), sota la direcció d'Òscar de Castro López (Actium SL) del 3 al 7 de juny de 2019, que fou resolta favorablement.
3. En data 6 de juny de 2019 (registre d'entrada núm. 1629/0390E/2019) la senyora Montserrat Gilart Barbé, administradora de Serveis Catara SL, ha presentat una sol·licitud de pròrroga de la intervenció arqueològica preventiva de control i excavació al carrer Guifré, 10, La Garriga (Vallès Oriental), sota la direcció d'Òscar de Castro López (Actium SL) del 10 al 21 de juny de 2019, que fou resolta favorablement.

Fets

1. En data 6 de juny de 2019 (registre d'entrada núm. 1628/0390E/2019) la senyora Montserrat Gilart Barbé, administradora de Serveis Catara SL, ha presentat una sol·licitud de tractament de restes en el marc de la intervenció arqueològica preventiva de control i excavació al carrer Guifré, 10, La Garriga (Vallès Oriental), sota la direcció d'Òscar de Castro López (Actium SL) autoritzada fins el 21 de juny de 2019.
2. Les restes per a les que es sol·licita el seu desmuntatge i eliminació parcial són les següents:

UE	Definició	Cronologia	Grau d'afectació
208	Mur de marge	2a ½ segle XVII	Parcial
209	Mur de marge	2a ½ segle XVII	Parcial

3. En data 19 de juny de 2019 l'arqueòloga territorial va emetre informe favorable sobre la sol·licitud esmentada, atès que les restes proposades pe al seu desmuntatge i eliminació parcial no tenen una gran entitat patrimonial i han estat correctament excavades i exhaustivament documentades salvant-ne els seus valors culturals. L'ajuntament de Barcelona ha fet arribar el seu informe favorable al tractament sol·licitat.
4. En data 20 de juny de 2019 el Servei d'Arqueologia i Paleontologia, rep la documentació de l'expedient i analitzats els diferents informes, proposa autoritzar la intervenció i el tractament de restes arqueològiques no extretes sol·licitat.

Portaferrissa, 1 (Palau Moja)
08002 Barcelona
Telèfon 933 162 740



Doc. original signat per:
Elsa Ibar Torras 02/07/2019

Document electrònic garantit amb signatura electrònica. Podeu verificar la integritat d'aquest document a l'adreça web csv.gencat.cat

Original electrònic / Còpia autèntica

CODI SEGUR DE VERIFICACIÓ



0E9BUPEGT3NEXW8DCPG4WHLJ6LWKN76A

Data creació còpia:
02/07/2019 12:08:30
Data caducitat còpia:
02/07/2022 00:00:00
Pàgina 1 de 2



Generalitat de Catalunya
Departament de Cultura
Direcció General del Patrimoni Cultural

Motivació

Projecte de construcció de dos blocs d'habitatges plurifamiliars.

Fonaments de dret

1. Article 47 i següents de la Llei 9/1993, de 30 de setembre, del patrimoni cultural català (DOGC núm. 1807).
2. Articles 14 i següents, i 30 i següents del Decret 78/2002, de 5 de març, del Reglament de protecció del patrimoni arqueològic i paleontològic (DOGC núm. 3594, de 13.3.2002).

Resolució

Per tot això, **resolc**:

1. **Autoritzar** la realització d'un tractament de restes arqueològiques no extretes d'acord amb les dades i condicions següents:

Lloc de la intervenció: C. Guifré, 10, La Garriga (Vallès Oriental).

Institució autoritzada: Serveis Catara SL.

Direcció de la intervenció: Oscar de Castro López (Actium SL).

Activitat autoritzada: desmuntatge parcial de les restes relacionades al punt 2 dels Fets.

Termini de realització: del 28 de juny al 3 de juliol de 2019.

Lloc de dipòsit provisional de les restes: Museu de la Garriga.

La intervenció arqueològica i el tractament de restes arqueològiques no extretes autoritzat haurà de ser realitzat en els termes descrits en la documentació presentada per a la tramitació de l'expedient i d'acord amb les disposicions de la Llei 9/1993, del patrimoni cultural català, i del Decret 78/2002, del reglament de protecció del patrimoni arqueològic i paleontològic.

El termini de dos anys previst per a la presentació de la memòria, s'entendrà que comença a comptar a partir del dia en què ha finalitzat la intervenció.

2. **Notificar** aquesta resolució, que no exhaureix la via administrativa, a la persona o entitat interessada i comunicar-li que contra aquesta pot interposar-hi recurs d'alçada davant la consellera de Cultura, en el termini d'un mes a comptar de l'endemà de la recepció d'aquesta notificació.

Notificar, així mateix, aquesta resolució a l'ajuntament del municipi afectat, i comunicar-li que contra aquesta pot interposar-hi recurs contenciós administratiu davant el Tribunal Superior de Justícia de Catalunya, en el termini de dos mesos a comptar de l'endemà de la recepció d'aquesta notificació. Potestativament, dins el mateix termini, podrà efectuar el requeriment previ previst a l'article 44 de la Llei 29/1998, de 13 de juliol, de la jurisdicció contenciosa administrativa.

La directora general del Patrimoni Cultural,

Portaferrissa, 1 (Palau Moja)
08002 Barcelona
Telèfon 933 162 740



Doc. original signat per:
Elsa Ibar Torras 02/07/2019

Document electrònic garantit amb signatura electrònica. Podeu verificar la integritat d'aquest document a l'adreça web csv.gencat.cat

Original electrònic / Còpia autèntica

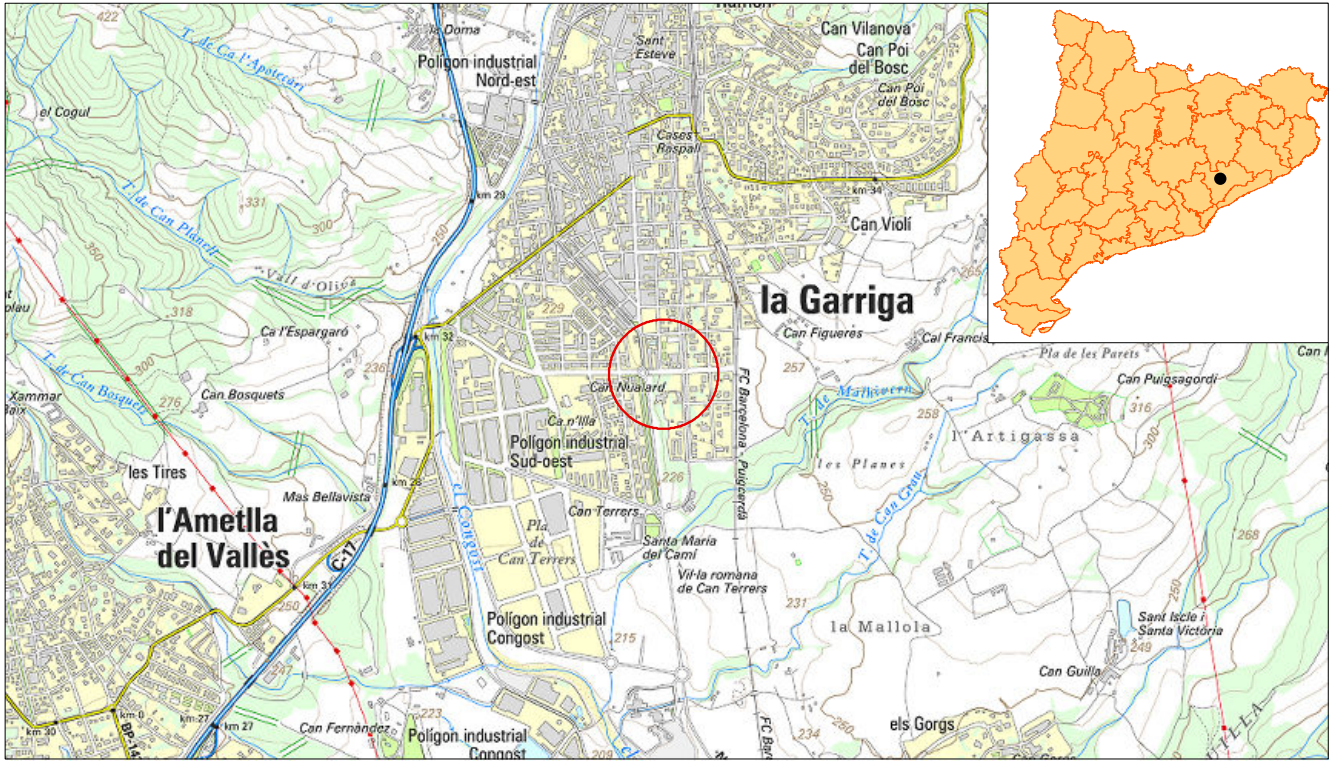
CODI SEGUR DE VERIFICACIÓ



0E9BUPEGT3NEXW8DCPG4WHLJ6LWKN76A

Data creació còpia:
02/07/2019 12:08:30
Data caducitat còpia:
02/07/2022 00:00:00
Pàgina 2 de 2


ANNEX 3. DOCUMENTACIÓ PLANIMÈTRICA

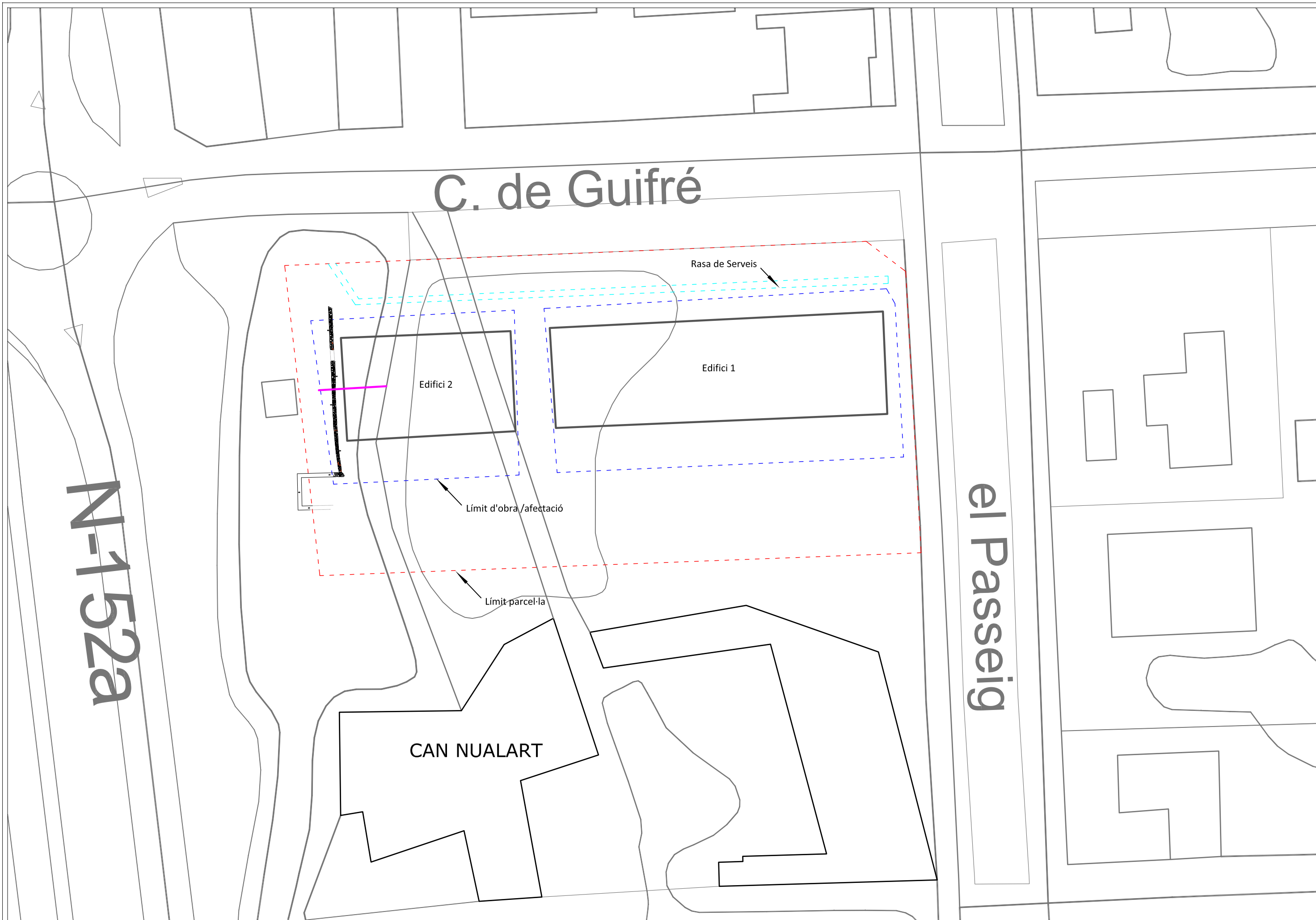


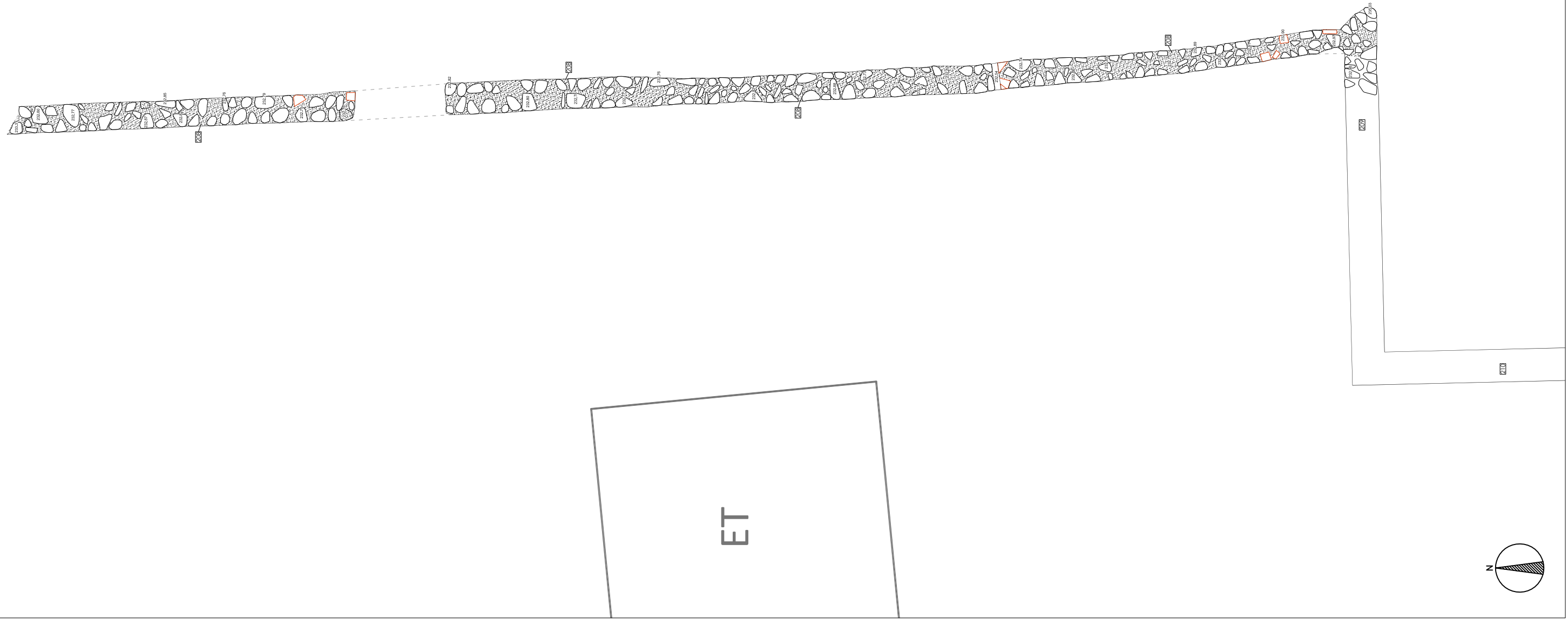
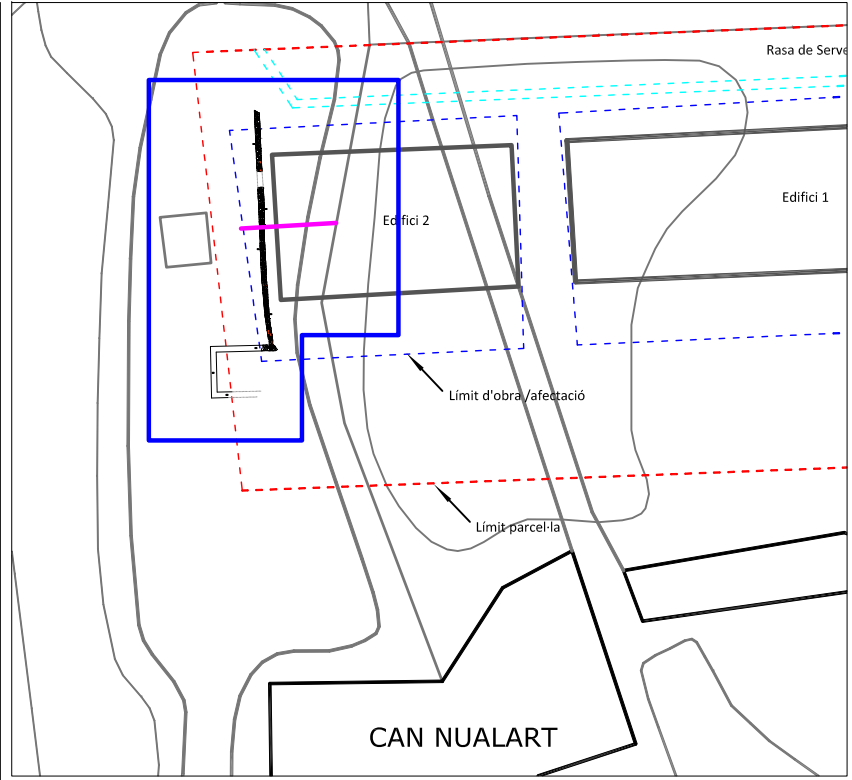
Mapa topogràfic 1:25.000

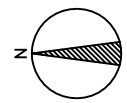
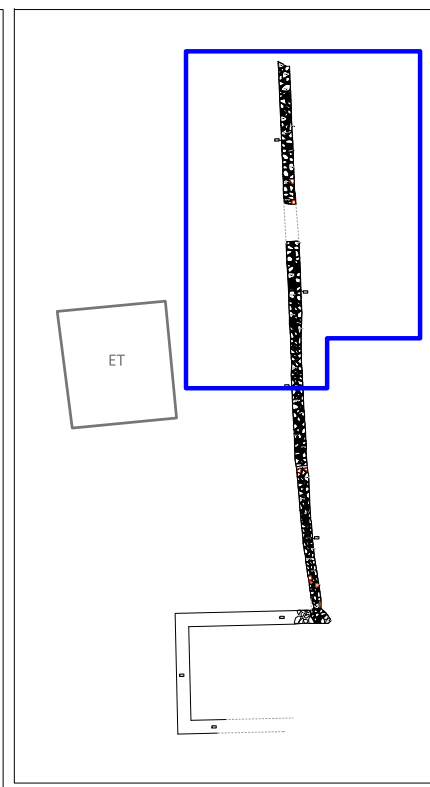
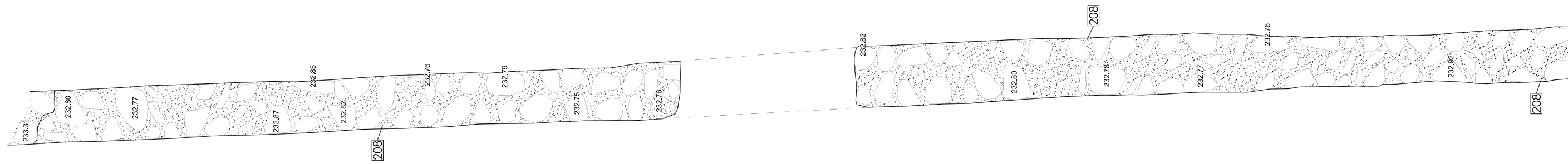


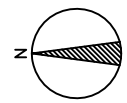
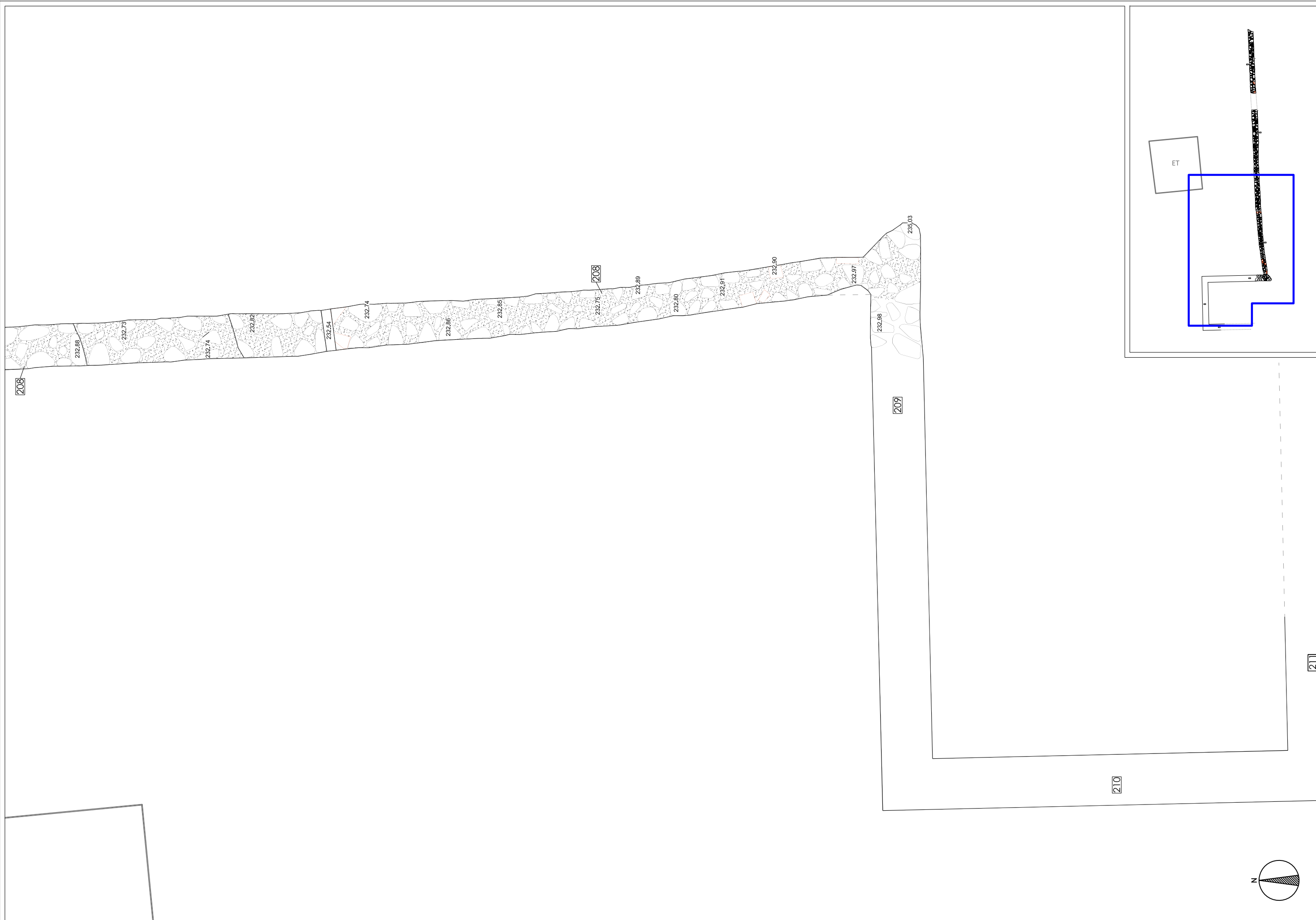
Ortofotomatge 1:2.500

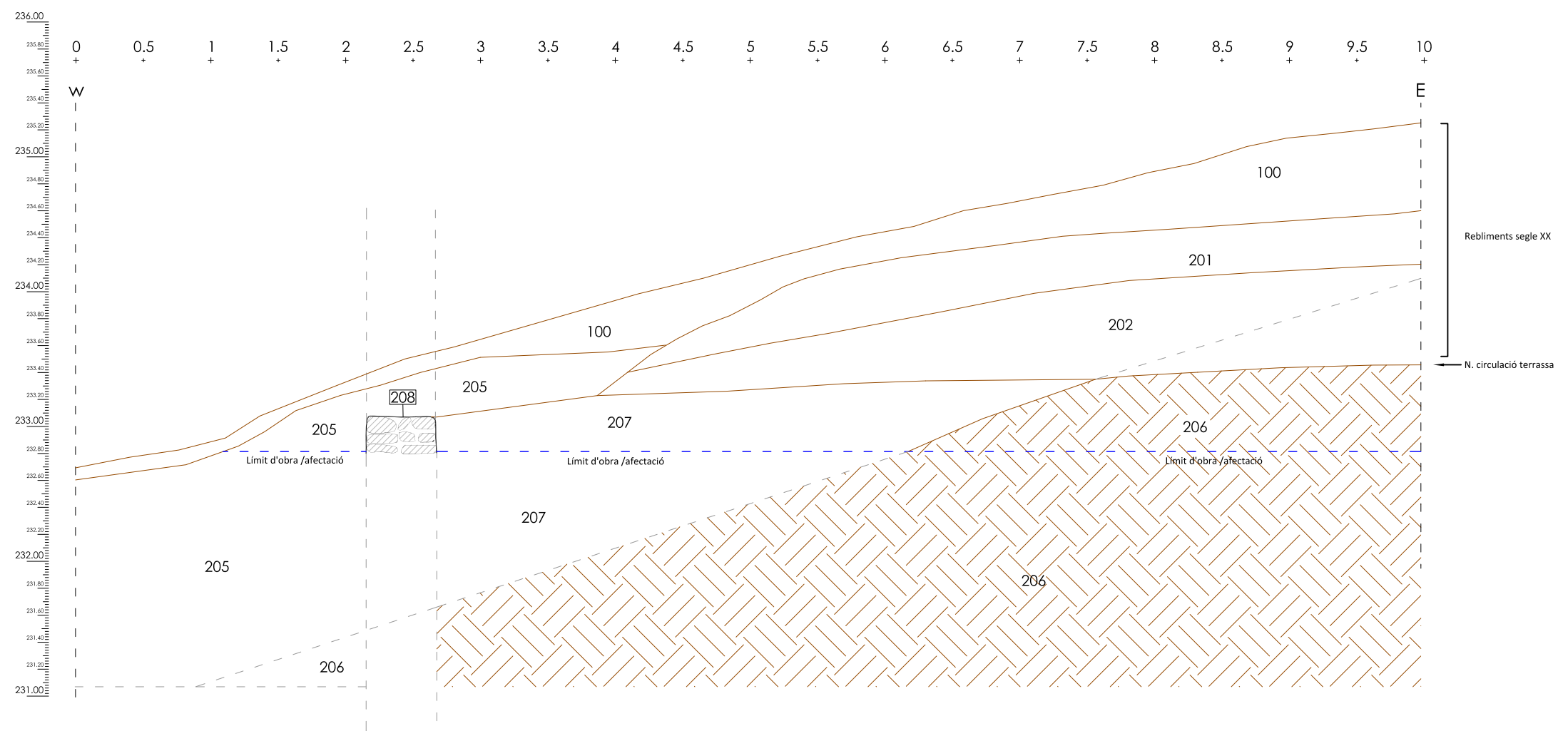
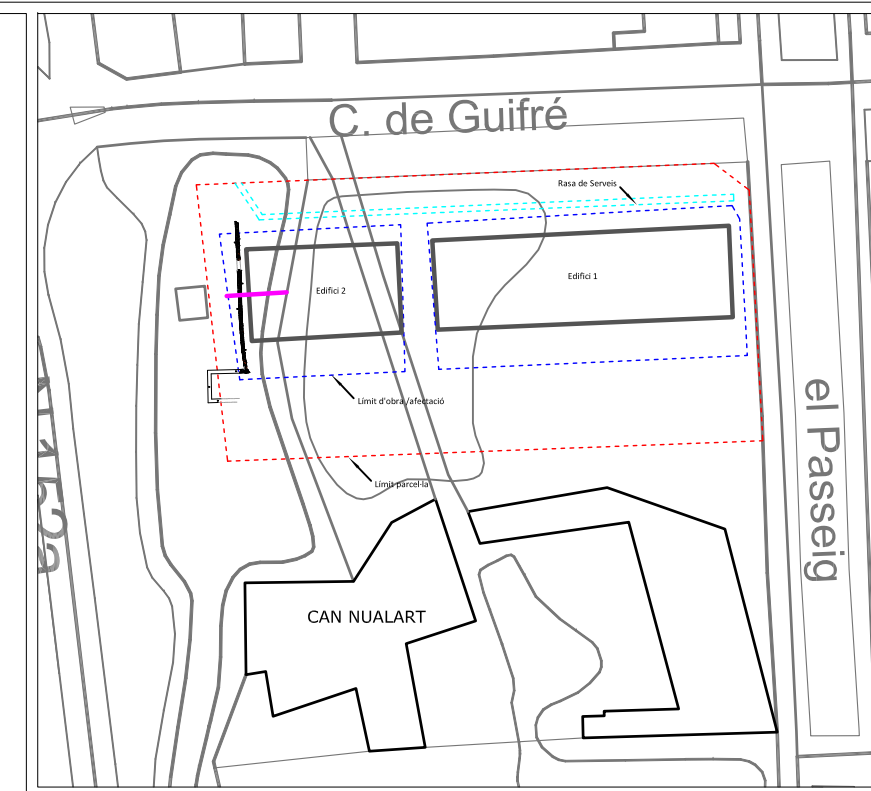
INTERVENCIÓ ARQUEOLÒGICA Carrer Guifré, 10 La Garriga, Vallès Oriental	TÍTOL DEL PLÀNOL Situació de la Intervenció		NÚM. PLÀNOL 1
PROMOCIÓ I FINANÇAMENT SERVEIS I PROMOCIONS CATARA, SL	DIRECCIÓ TÈCNICA Oscar de Castro López	ESCALA 1:25.000 1:2.500	DATA 06/2019  GESTIÓ DEL PATRIMONI HISTÒRIC I ARQUEOLÒGIC

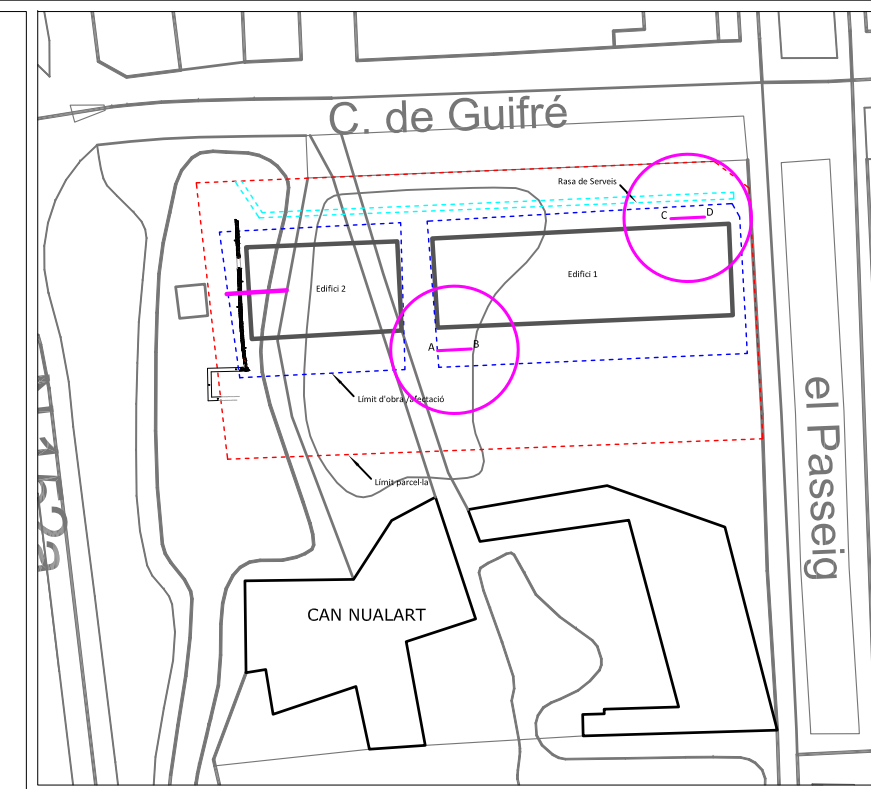




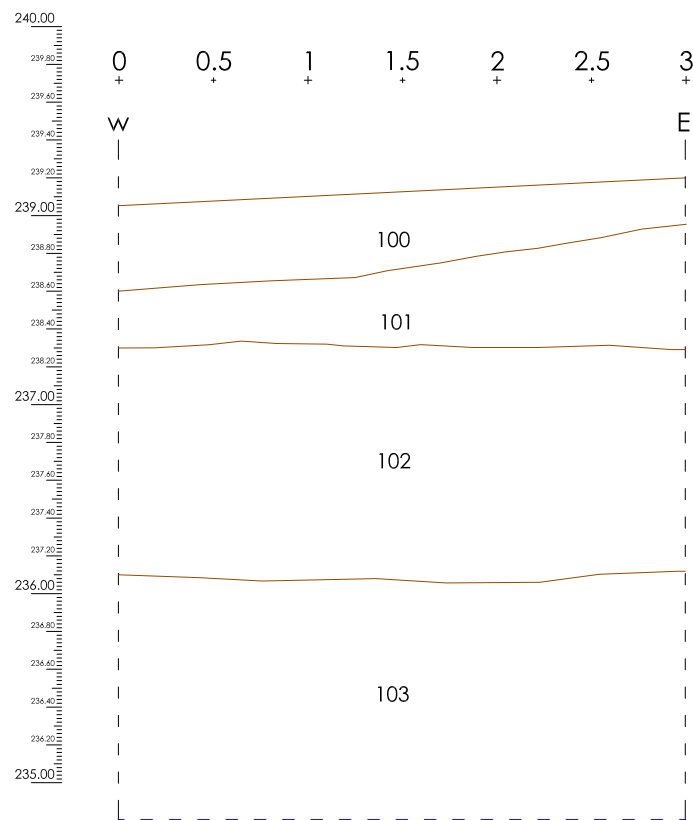




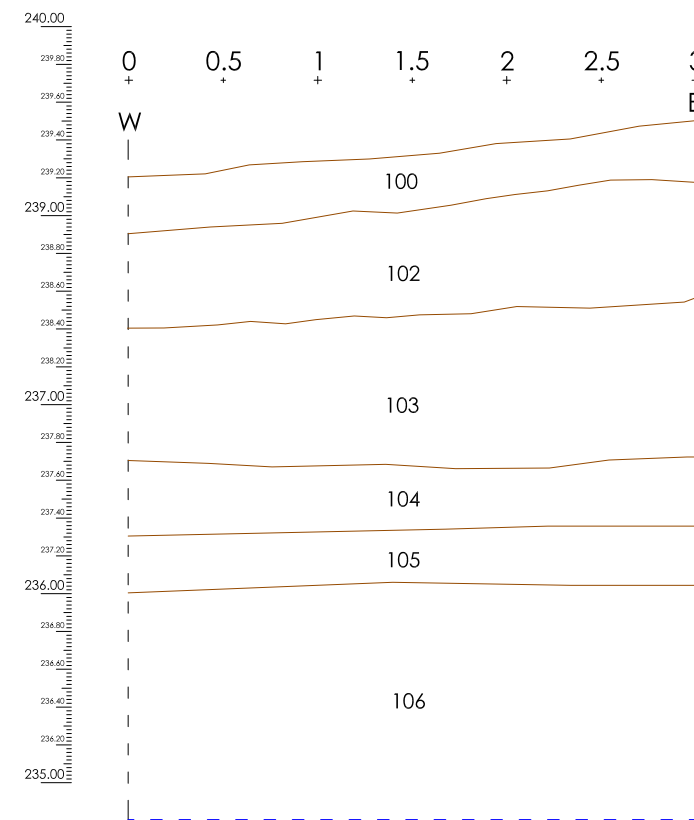




Secció A-B



Secció C-D



ANNEX 4. UNITATS ESTRATIGRÀFIQUES

INTERVENCIÓ

C/ Guifré, 10

UE **100**

MUNICIPI I COMARCA

la Garriga, Vallès Oriental

ANY

2019

ZONA/ÀMBIT

TIPUS

Positiva

FET/ESTRUCTURA

SECTOR

Ed. 1 i 2

DEFINICIÓ

Nivell de circulació

Z SUP

239,20

Z INF

0,00

POTÈNCIA

239,20

COBREIX	101, 102	TALLA		FARCEIX	
COBERT PER		TALLAT PER		FARCIT PER	
S'ADOSSA		IGUAL A			
SE LI ADOSSA		S'UNEIX A			

INTERPRETACIÓ

Estrat superficial actual. Camp de conreu en desús

OBSERVACIONS

CRONOLOGIA

INTERVENCIÓ

C/ Guifré, 10

UE **101**

MUNICIPI I COMARCA

la Garriga, Vallès Oriental

ANY

2019

ZONA/ÀMBIT

TIPUS

Positiva

FET/ESTRUCTURA

SECTOR

Ed. 1

DEFINICIÓ

Estrat d'anivellament

Z SUP

239,20

Z INF

0,00

POTÈNCIA

239,20

COBREIX	102	TALLA		FARCEIX	
COBERT PER	100	TALLAT PER		FARCIT PER	
S'ADOSSA		IGUAL A			
SE LI ADOSSA		S'UNEIX A			

INTERPRETACIÓ

Estrat superficial aportat per a anivellar. Es limita a la part occidental del camp superior on es situa l'edifici 1. Per sobre de l'antic camí de servitud a la

OBSERVACIONS

CRONOLOGIA

segle XX

INTERVENCIÓ

C/ Guifré, 10

UE **102**

MUNICIPI I COMARCA

la Garriga, Vallès Oriental

ANY

2019

ZONA/ÀMBIT

TIPUS

Positiva

FET/ESTRUCTURA

SECTOR

Ed. 1

DEFINICIÓ

Estrat

Z SUP

0,00

Z INF

0,00

POTÈNCIA

0,00

COBREIX	103	TALLA		FARCEIX	
COBERT PER	101	TALLAT PER		FARCIT PER	
S'ADOSSA		IGUAL A			
SE LI ADOSSA		S'UNEIX A			

INTERPRETACIÓ

Nivell d'argiles amb restes de material ceràmic heterogeni

OBSERVACIONS

CRONOLOGIA

INTERVENCIÓ

C/ Guifré, 10

UE **103**

MUNICIPI I COMARCA

la Garriga, Vallès Oriental

ANY

2019

ZONA/ÀMBIT

TIPUS

Positiva

FET/ESTRUCTURA

SECTOR

Ed. 1

DEFINICIÓ

Estrat

Z SUP

0,00

Z INF

0,00

POTÈNCIA

0,00

COBREIX	104	TALLA		FARCEIX	
COBERT PER	102	TALLAT PER		FARCIT PER	
S'ADOSSA		IGUAL A			
SE LI ADOSSA		S'UNEIX A			

INTERPRETACIÓ

Nivell d'argiles saulonoses sense material

OBSERVACIONS

CRONOLOGIA

INTERVENCIÓ

C/ Guifré, 10

UE **104**

MUNICIPI I COMARCA

la Garriga, Vallès Oriental

ANY

2019

ZONA/ÀMBIT

TIPUS

Positiva

FET/ESTRUCTURA

SECTOR

Ed. 1

DEFINICIÓ

Estrat geològic

Z SUP

0,00

Z INF

0,00

POTÈNCIA

0,00

COBREIX	105	TALLA		FARCEIX	
COBERT PER	103	TALLAT PER		FARCIT PER	
S'ADOSSA		IGUAL A			
SE LI ADOSSA		S'UNEIX A			

INTERPRETACIÓ

Nivell de pedres i grava

OBSERVACIONS

CRONOLOGIA

INTERVENCIÓ

C/ Guifré, 10

UE **105**

MUNICIPI I COMARCA

la Garriga, Vallès Oriental

ANY

2019

ZONA/ÀMBIT

TIPUS

Positiva

FET/ESTRUCTURA

SECTOR

Ed. 1

DEFINICIÓ

Estrat geològic

Z SUP

0,00

Z INF

0,00

POTÈNCIA

0,00

COBREIX	106	TALLA		FARCEIX	
COBERT PER	104	TALLAT PER		FARCIT PER	
S'ADOSSA		IGUAL A			
SE LI ADOSSA		S'UNEIX A			

INTERPRETACIÓ

Argila i grava

OBSERVACIONS

CRONOLOGIA

INTERVENCIÓ

C/ Guifré, 10

UE **106**

MUNICIPI I COMARCA

la Garriga, Vallès Oriental

ANY

2019

ZONA/ÀMBIT

TIPUS

Positiva

FET/ESTRUCTURA

SECTOR

Ed. 1

DEFINICIÓ

Estrat geològic

Z SUP

0,00

Z INF

0,00

POTÈNCIA

0,00

COBREIX		TALLA		FARCEIX	
COBERT PER	105	TALLAT PER		FARCIT PER	
S'ADOSSA		IGUAL A			
SE LI ADOSSA		S'UNEIX A			

INTERPRETACIÓ

Llims

OBSERVACIONS

CRONOLOGIA

INTERVENCIÓ

C/ Guifré, 10

UE **201**

MUNICIPI I COMARCA

la Garriga, Vallès Oriental

ANY

2019

ZONA/ÀMBIT

TIPUS

Positiva

FET/ESTRUCTURA

SECTOR

Ed. 2

DEFINICIÓ

Estrat d'enderroc

Z SUP

0,00

Z INF

0,00

POTÈNCIA

0,00

COBREIX	201	TALLA		FARCEIX	
COBERT PER	101	TALLAT PER		FARCIT PER	
S'ADOSSA		IGUAL A			
SE LI ADOSSA	205	S'UNEIX A			

INTERPRETACIÓ

Restes de runa procedent de l'enderroc de l'antiga masia de Can Roselló

OBSERVACIONS

CRONOLOGIA Segle XX

INTERVENCIÓ

C/ Guifré, 10

UE **202**

MUNICIPI I COMARCA

la Garriga, Vallès Oriental

ANY

2019

ZONA/ÀMBIT

TIPUS

Positiva

FET/ESTRUCTURA

SECTOR

Ed. 2

DEFINICIÓ

Estrat d'abandonament

Z SUP

0,00

Z INF

0,00

POTÈNCIA

0,00

COBREIX	206, 207	TALLA		FARCEIX	
COBERT PER	202	TALLAT PER		FARCIT PER	
S'ADOSSA		IGUAL A			
SE LI ADOSSA	205	S'UNEIX A			

INTERPRETACIÓ

Sorra i argiles amb restges de runa procedent de l'enderroc parcial de l'antiga masia de Can Roselló

OBSERVACIONS

CRONOLOGIA Segle XX

INTERVENCIÓ

C/ Guifré, 10

UE **205**

MUNICIPI I COMARCA

la Garriga, Vallès Oriental

ANY

2019

ZONA/ÀMBIT

TIPUS

Positiva

FET/ESTRUCTURA

SECTOR

Ed. 2

DEFINICIÓ

Estrat

Z SUP

0,00

Z INF

0,00

POTÈNCIA

0,00

COBREIX	207, 208	TALLA		FARCEIX	
COBERT PER	100	TALLAT PER		FARCIT PER	
S'ADOSSA	201, 202	IGUAL A			
SE LI ADOSSA		S'UNEIX A			

INTERPRETACIÓ

Esclats de llicorella fruit de l'activiatat d'un picapedrer

OBSERVACIONS

CRONOLOGIA Darrer 1/4 del segle XX

INTERVENCIÓ

C/ Guifré, 10

UE **206**

MUNICIPI I COMARCA

la Garriga, Vallès Oriental

ANY

2019

ZONA/ÀMBIT

TIPUS

Positiva

FET/ESTRUCTURA

SECTOR

Ed. 2

DEFINICIÓ

Nivell de circulació

Z SUP

0,00

Z INF

0,00

POTÈNCIA

0,00

COBREIX		TALLA		FARCEIX	
COBERT PER	202	TALLAT PER	202, 208	FARCIT PER	
S'ADOSSA		IGUAL A	105		
SE LI ADOSSA		S'UNEIX A			

INTERPRETACIÓ

Estrat geològic format per argila i graves

OBSERVACIONS

Similar a UE 105

CRONOLOGIA

INTERVENCIÓ

C/ Guifré, 10

UE **207**

MUNICIPI I COMARCA

la Garriga, Vallès Oriental

ANY

2019

ZONA/ÀMBIT

TIPUS

Positiva

FET/ESTRUCTURA

SECTOR

Ed. 2

DEFINICIÓ

Nivell de circulació

Z SUP

0,00

Z INF

0,00

POTÈNCIA

0,00

COBREIX		TALLA	206	FARCEIX	
COBERT PER	202, 205	TALLAT PER		FARCIT PER	
S'ADOSSA	208	IGUAL A			
SE LI ADOSSA		S'UNEIX A			

INTERPRETACIÓ

Nivell de circulació del camp de conreu de l'antiga masia de Can Roselló

OBSERVACIONS

Funciona amb el mur de marge UE 208. Es localitza una moneda de Felip II acunada a Granollers al 1616)

CRONOLOGIA

Segle XVII

INTERVENCIÓ

C/ Guifré, 10

UE **208**

MUNICIPI I COMARCA

la Garriga, Vallès Oriental

ANY

2019

ZONA/ÀMBIT

TIPUS

Estructura

FET/ESTRUCTURA

SECTOR

Ed. 2

DEFINICIÓ

Mur

Z SUP

0,00

Z INF

0,00

POTÈNCIA

0,00

COBREIX		TALLA	206	FARCEIX	
COBERT PER	205	TALLAT PER		FARCIT PER	
S'ADOSSA		IGUAL A	209, 210, 211		
SE LI ADOSSA	207	S'UNEIX A			

INTERPRETACIÓ

Mur de marge per aterrasar el promontori

OBSERVACIONS

Mur Longitudinal llarg

CRONOLOGIA Segle XVII

INTERVENCIÓ

C/ Guifré, 10

UE **209**

MUNICIPI I COMARCA

la Garriga, Vallès Oriental

ANY

2019

ZONA/ÀMBIT

TIPUS

Estructura

FET/ESTRUCTURA

SECTOR

Ed. 2

DEFINICIÓ

Mur

Z SUP

0,00

Z INF

0,00

POTÈNCIA

0,00

COBREIX		TALLA	206	FARCEIX	
COBERT PER	205	TALLAT PER		FARCIT PER	
S'ADOSSA		IGUAL A	208, 210, 211		
SE LI ADOSSA	207	S'UNEIX A			

INTERPRETACIÓ

Mur de marge per aterrasar el promontori

OBSERVACIONS

Mur transversal

CRONOLOGIA Segle XVII

INTERVENCIÓ

C/ Guifré, 10

UE **210**

MUNICIPI I COMARCA

la Garriga, Vallès Oriental

ANY

2019

ZONA/ÀMBIT

TIPUS

Estructura

FET/ESTRUCTURA

SECTOR

Ed. 2

DEFINICIÓ

Mur

Z SUP

0,00

Z INF

0,00

POTÈNCIA

0,00

COBREIX		TALLA	206	FARCEIX	
COBERT PER	205	TALLAT PER		FARCIT PER	
S'ADOSSA		IGUAL A	208, 209		
SE LI ADOSSA	207	S'UNEIX A			

INTERPRETACIÓ

Mur de marge per aterrasar el promontori

OBSERVACIONS

Mur logitudinal curt

CRONOLOGIA Segle XVII

INTERVENCIÓ

C/ Guifré, 10

UE **211**

MUNICIPI I COMARCA

la Garriga, Vallès Oriental

ANY

2019

ZONA/ÀMBIT

TIPUS

Estructura

FET/ESTRUCTURA

SECTOR

Ed. 2

DEFINICIÓ

Mur

Z SUP

0,00

Z INF

0,00

POTÈNCIA

0,00

COBREIX		TALLA	206	FARCEIX	
COBERT PER	205	TALLAT PER		FARCIT PER	
S'ADOSSA		IGUAL A	208, 209, 2010		
SE LI ADOSSA	207	S'UNEIX A			

INTERPRETACIÓ

Mur de marge per aterrasar el promontori

OBSERVACIONS

Mur transversal curt

CRONOLOGIA Segle XVII