



Memòria de les excavacions arqueològiques d'urgència al carrer Caselles de la Garriga (Vallès Oriental)

Joseo Pujades Cavalleria



Avis legal

Aquesta obra està subjecta a una llicència Reconeixement-NoComercial-SenseObresDerivades 2.5 de Creative Commons. Se'n permet la reproducció, distribució i comunicació pública sempre que se'n citi el titular dels drets i no se'n faci un ús comercial. No es pot alterar, modificar o generar una obra derivada a partir d'aquesta obra. La llicència completa es pot consultar a <http://creativecommons.org/licenses/by-nc-sa/2.5/es/legalcode.ca>.

TAULA

. INTRODUCCIÓ

. RESULTATS

. ANEXOS

. ANEX I

UNITATS

ESTRATIGRÀFIQUES

. ANEX II

INVENTARI DEL

MATERIAL ARQUEOLÒGIC

. ANEX - III

LÀMINES (DIBUIX

MATERIAL ARQUEOLÒGIC)

. ANEX - IV

PLANIMETRIA

. ANEX V

DIAPPOSITIVES

INTRODUCCIÓ

Les obres de canalització de la companyia Catalana de gas que s'estaven duent a terme al carrer Caselles de la Garriga, al Vallès Oriental, van posar al descobert unes estructures soterrades fins aleshores sota el nivell del carrer.

Aquestes estructures varen ser vistes, casualment, pel senyor Joan Hernández, historiador local, que va donar l'avís de la troballa a la regidora de Cultura de l'Ajuntament de La Garriga, Sra. Immaculada Gengra. Les obres varen quedar immediatament aturades. Des de la regidoria de cultura es varen posar en contacte amb l'arqueòloga territorial del Servei d'Arqueologia de la Generalitat de Catalunya, Araceli Martín i Còlliga, qui, després de visitar el jaciment, va decidir-ne l'excavació.

La metodologia es basava en l'excavació en extensió del jaciment (tot i que el mot "extensió" s'ha d'emprar en termes relatius degut al limitat espai que s'havia d'excavar). En tot cas, es pot dir que es va fer un seguiment d'estrats arqueològics. Les restes localitzades s'han documentat fotogràficament i planimètrica.

El fet que els estrats inferiors no estaven afectats per les obres de canalització del gas i que per continuar l'excavació s'havia d'aixecar la resta del carrer i la canalització d'aigua existent, degut a la dificultat que suposava accedir a aquests estrats inferiors, van aconsellar aturar l'excavació.

Les estructures superiors no es van destruir quan es van continuar les obres, ja que s'aprofitaren les antigues conduccions de l'aigua per fer-hi passar les canalitzacions del gas.

Cal agrair la col.laboració de l'Ajuntament de La Garriga, que va posar a la nostra disposició un obrer de la brigada municipal d'obres; de l'empresa Catalana de Gas, que va facilitar l'excavació, i de l'empresa subsidiària de les obres que va col.laborar aportant mitjans mecànics sempre que els hi era requerit.

HISTÒRIA¹

Els banys i el torrent estan documentats l'any 1326². A partir d'aquesta data es troben diverses referències dels banys i de can Caselles: al segle XIV s'utilitzaven els banys amb fins medicinals³; es dóna permís a Pere Mallol per recollir l'aigua sobrant de la deu⁴, conduir-la sota terra i, opcionalment, afegir-la a conduccions ja existents⁵ (can Mallol està situat, topogràficament, a sota can Caselles); un document de 1466 fa referència a can Caselles⁶; al 1499 es sol·licita un permís d'edificació (cal llegir *ampliació*) a can Caselles⁷; el 1527 el Batlle General de Catalunya *concedeix permís per construir una volta sobre el rec, que passava per les cases d'en Caselles, en la part de dalt de la placeta; i de poder construir allà [a la part de baix de la placeta] un trull, amb dues moles, una bassa i tot el necessari per a moldre les olives i extreure'n l'oli; i prendre l'aigua necessària per al trull*⁸...

Josep MAURI⁹ comenta que no s'havia fet cap excavació arqueològica en llocs propers a la deu; ell, personalment, afirma que va trobar *dos fragments de teules romanes en el mateix clos de la deu*.

Les reformes i alineaments realitzats a partir de la segona meitat del segle XIX han transformat totalment aquesta zona de La Garriga:

.A finals del segle passat s'enderrocà l'edifici que contenia, en una de les seves dependències, els banys termals. La intenció inicial era de construir-hi un balneari, però aquest projecte s'abandonà i el terreny quedà convertit en solar fins fa poc més de vint anys.

¹Informació històrica extreta de MAURI SERRA, Josep: *Història de La Garriga, Gráficas Marina, S.A. Barcelona. 3 vols. Vol. I (1949); vol. II (1953); vol. III (1954).*

²*Op. cit. Vol. I. p. 461.*

³*Op. cit. Vol. I. pp. 68-69.*

⁴Petri Mayol; *licentia construendi balnea, A.C.A. Registre 2195, full 17.*

⁵MAURI, J. *Op. cit. Vol. I. pp. 222-223.*

⁶...són edificats los banys anomenats banys de La Garriga, en els quals ha un bany comú a totes les persones que tenen necessitat. *Op. cit. Vol. I. p. 396.*

⁷*Op. cit. Vol. I. p. 396.*

⁸*Op. cit. Vol. I. p. 398.*

⁹*Op. cit. Vol. I. p. 9.*

.A principis del segle XX es fa passar una canonada de ferro per a conduir el gas des de la fàbrica existent a La Garriga. Aquest servei de gas va deixar d'utilitzar-se els anys '40. La canonada passa per sota el mur U.E. 12 (veure planimetria), sense destruir-lo i, tot i que no s'ha localitzat (és probable que, fora d'ús, fós retirat durant les millores d'infraestructura del carrer), és probable que passés pels costat de les estructures localitzades durant l'excavació. La canonada està coberta de sauló.

.Pel costat sud de l'edifici de les termes hi havia hagut un torrent¹⁰ que, evidentment, actuava de vehicle de transport de tota mena de material sedimentari, inclosa la ceràmica. Sembla que aquest torrent va existir fins a l'urbanització del carrer.

.Al mig del carrer Caselles hi ha una canonada de desguàs que té un diàmetre aproximat d'uns 60-70 cm.

.S'ha localitzat restes de quitrà gairebé a l'alçada de la cota final del mur U.E. 3, procedent de la reforma del carrer.

.Pels volts dels anys '70 es construeix un edifici de nova planta (el mateix que hi ha a l'actualitat) i s'enderroca el que restava de l'edifici aterrat a finals del segle XIX, les dependències dels banys termals: un edifici amb dues voltes de canó, piscina interior, banquetes laterals i escala d'accés, tot en fàbrica de pedra. Per sort, l'edifici termal es va poder fotografiar abans de ser definitivament enderrocat.

Aquest edifici de nova planta, amb aparcament subterrani, ha acabat amb qualsevol possibilitat de poder documentar arqueològicament les edificacions conegudes a nivell de documents escrits.

.Resta una galeria soterrada, a l'alçada de l'edifici nº 3 del carrer Caselles (edifici construït recentment) que portava l'aigua, a través de conduccions modernes, al balneari Blancafort, situat una travessa més al sud. Aquesta galeria està documentada al segle XVIII¹¹.

¹⁰El topògraf Ernest Almodóvar realitzà un mapa del terme de La Garriga aprofitant els treballs d'anivellació realitzats el 1924. En aquest mapa no hi apareix el torrent del carrer de can Caselles.

¹¹MAURI, J. (1954:296).

RESULTATS

.Les reformes efectuades en el solar que ocupava l'edifici de can Caselles i en el carrer del mateix nom, on hem treballat, han malmès bona part de la informació arqueològica potencial d'aquesta zona.

.Exceptuant un fragment de tègula localitzat ala U.E. 8, molt remoguda, no s'ha trobat cap altre indicatiu d'època romana en tota l'excavació. Tenint en compte que ens trobem en una deu termal i en una població d'una tradició històrica que arriba fins al món romà, s'ha de pensar que la zona d'excavació podria haver estat utilitzada durant aquesta època; en aquest cas, les restes o bé han desaparegut amb la construcció d'edificacions i estructures medievals, o bé es podrien localitzar en els estrats inferiors a partir de les cotes on es va haver d'aturar l'excavació.

.No sembla, per la fàbrica utilitzada, que les conduccions A i B siguin medievals. S'haurien construït en època moderna, probablement durant el segle XVI. Es van utilitzar fins ben entrada la segona meitat del segle XIX.

.Les dues conduccions estarien relacionades amb els banys documentats a partir del segle XIV, dels quals en serien una reforma o una ampliació, tot i que és difícil precisar-ho arqueològicament ja que l'edifici termal ja no existeix i la relació s'ha de fer a nivell hipotètic; d'altra banda, el material arqueològic localitzat prové de l'època d'enderroc de l'edifici, a finals del segle XIX; no es tracta, doncs, de material *in situ*, sinó remogut.

.De les estructures que apareixen en les cotes més baixes, la unitat estratigràfica 14 és d'època moderna, mentres que la U.E. 17 podria correspondre a finals de la baixa edat mitja, a finals del segle XIV.

.No s'ha pogut establir cap relació entre les estructures localitzades durant l'excavació (conduccions A i B i unitats estratigràfiques 14 i 17) i les estructures U.E. 11 i 12, situades més a l'est.

.Els estrats inferiors, unitats estratigràfiques 15 i 16, estan *in situ*. Caldria preveure-ho en el cas que alguna vegada s'hagués de reformar el carrer.

.El mur U.E. 12 presenta una particularitat: està alineat amb la façana lateral de l'edifici nº 2 del carrer Caselles. L'alineació és lleugerament oblíqua respecte la perpendicular del carrer.

.En el subsòl de l'edifici nº 1 del carrer Caselles i en els edificis situats a la façana oest de la placeta contigua podria trobar-s'hi, encara, restes arqueològiques

.El material arqueològic localitzat, tal i com es pot observar a l'*Anex II* d'aquesta *Memòria*, està molt barrejat, amb predomini de ceràmica moderna (blaus del segle XVII). Com s'ha comentat més amunt, aquest material es va dipositar a partir del moment de l'enderroc de l'edifici existent.

ANEXOS

ANEX - I

UNITATS ESTRATIGRÀFIQUES

U.E. 1

- .*Descripció*: mur d'orientació est-oest. Correspon a la conducció A. Està situat al nord. Fàbrica de pedra irregular i material de construcció reaprofitat (maó massís); lligat amb morter de calç.
- .*Relació estratigràfica*: sota la U.E. 10. Se li adosen les U.E. 4, 5 i 7.
- .*Cotes*: Z -202; Z' -255.
- .*Plantes*: planta general, planta 1.
- .*Secció*: A.

U.E. 2

- .*Descripció*: mur d'orientació est-oest. Aquest mur està situat entre les conduccions A i B i és compartit per ambdues. Fàbrica de pedra irregular i material de construcció reaprofitat (maó massís); lligat amb morter de calç.
- .*Relació estratigràfica*: sota la U.E. 10. Se li adosen les U.E. 4, 5, 6, 7 i 8.
- .*Cotes*: Z -207 (oest) -190 (est).
Z' -257 (oest) -253 (est).
- .*Plantes*: planta general, planta 1.
- .*Seccions*: A i B.

U.E. 3

- .*Descripció*: mur d'orientació est-oest. Correspon a la conducció B. Està situat al sud. Fàbrica de pedra irregular i material de construcció reaprofitat (maó massís); lligat amb morter de calç.
- .*Relació estratigràfica*: sota la U.E. 10. Se li adosen les U.E. 6, 8 i 13. Sobre la U.E. 14.
- .*Cotes*: Z -193 (oest) -170 (est).
Z' -262 (oest) -260 (est).
- .*Plantes*: planta general, planta 1.
- .*Seccions*: A i B.

U.E. 4

- .*Descripció*: enrajolat de la conducció A.
- .*Relació estratigràfica*: s'adosa a les les unitats estratigràfiques 1 i 2. Sobre la U.E. 5. Sota la U.E. 7.
- .*Cotes*: Z -251 (oest) -247 (est).
Z' -253,5 (oest) -250,5 (est).
- .*Plantes*: planta general, planta 1.
- .*Secció*: A.

U.E. 5

- .*Descripció*: preparat de calç sota les rajoles (U.E. 4) de la conducció A.
- .*Relació estratigràfica*: sota la U.E. 4. S'adosa a les U.E. 1 i 2.
- .*Cotes*: Z - 253,5 (oest) -250,5 (est).
- .*Secció*: A.

U.E. 6

- .*Descripció*: preparat de calç de la conducció B. Cal suposar que també hi havia rajoles, però durant l'excavació no se n'ha localitzat cap resta.
- .*Relació estratigràfica*: sota la U.E. 8. S'adosa a les U.E. 2 i 3.
- .*Cotes*: Z -262 (oest) -251 (est).
- .*Seccions*: A i B.

U.E. 7

- .*Descripció*: terra de reomplert de la conducció A.
- .*Relació estratigràfica*: entre les Unitats Estratigràfiques 1 i 2. Sota la U.E. 10. Sobre les U.E. 4 i 5.
- .*Material arqueològic*: ceràmica vidrada comú i ceràmica vidrada decorada contemporània; un clau de ferro, molt oxidat, i quatre fragments informes d'os de fauna.
- .*Cotes*: Z -210 (oest) -195 (est).
Z' -253 (oest) -250,5 (est).
- .*Secció*: A.

U.E. 8

- .*Descripció*: terra de reomplert de la conducció B.
- .*Relació estratigràfica*: entre les U.E. 2 i 3. Sota la U.E. 10. Sobre la U.E. 6.
- .*Material arqueològic*: un fragment de tègula, diversos fragments de ceràmica vidrada amb vernís blanc estannífer, fragments de ceràmica vidrada amb decoració blava i decoració blava i groga, ceràmica vidrada comú moderna i contemporània, un fragment d'os amb incisions d'un objecte tallant i d'un rodet, quatre fragments d'os de fauna, una peça dentària de fauna i un fragment informe de vidre.
- .*Cotes*: Z -210 (oest) -195 (est).
Z' -262 (oest) -251 (est).
- .*Seccions*: A i B.

U.E. 9

- .*Descripció*: asfalt del carrer.
- .*Relació estratigràfica*: sobre les U.E. 3 i 10.
- .*Cotes*: Z -173 (oest) -142 (est) [planta 1].
Z' -192 (oest) -162 (est) [planta 1].
Sobre la U.E. 11: Z -117,5; Z' -139.
Sobre la U.E. 12: Z -105; Z' -125.
- .*Plantes*: planta general, planta 1.
- .*Seccions*: A, B i C.

U.E. 10

- .*Descripció*: terra marró clar situada sota l'asfalt del carrer.
- .*Relació estratigràfica*: sota la U.E. 9. Sobre les U.E. 1, 2, 3, 7, 8, 11, 12 i 13.
- .*Material arqueològic*: un fragment de ceràmica grisa medieval, diversos fragments de ceràmica vidrada comú dels segles XV al XIX, ceràmica vidrada amb decoració blava i decoració blava i groga (segles XVI-XVIII), fragments informes de ferro i diversos fragments d'os i peces dentàries de fauna.
- .*Cotes*: Z -192 (oest) -162 (est) [planta 1].
Z' -210 (oest) -195 (est) [planta 1].
Sobre la U.E. 11: Z -139; Z' -170.
Sobre la U.E. 12: Z -125; Z' -153.
- .*Seccions*: A, B i C.

U.E. 11

- .*Descripció*: mur d'orientació nord-sud. Fàbrica de pedres i material de construcció divers. Està situat sobre el sauló.
- .*Relació estratigràfica*: sota la U.E. 10.
- .*Cotes*: Z -170; Z' -187.
- .*Planta*: planta general.

U.E. 12

- .*Descripció*: mur d'orientació nord-sud.
- .*Relació estratigràfica*: sota la U.E. 10.
- .*Material arqueològic*: un únic fragment informe de ceràmica vidrada comú.
- .*Cotes*: Z -153; Z' -188.
- .*Planta*: planta general.

U.E. 13

- .*Descripció*: terra sorrenca. És semblant al sauló, però conté material arqueològic, pedres i restes de material de construcció (maó massís i teula); es tractaria, doncs, d'un sediment.
- .*Relació estratigràfica*: sota la U.E. 10. Sobre les U.E. 14 i 15. S'adosa a la U.E. 3.
- .*Material arqueològic*: fragments de ceràmica grisa, ceràmica vidrada comú, ceràmica vidrada amb vernís blanc estannífer, ceràmica vidrada amb decoració amb reflexes daurats i amb decoració blava i blava i groga (segles XVII-XVIII), ceràmica vidrada contemporània monocroma i amb decoració polícroma, fragments d'ossos i peces dentàries de fauna.
- .*Cotes*: Z -195 (est) / -210 (oest) [planta 1].
Z' -304.
- .*Seccions*: A, B i C.

U.E. 14

- .*Descripció*: probable conducció d'aigua en forma de galeria. Pedra irregular. Orientació N-E / S-W.
- .*Relació estratigràfica*: sota les U.E. 3 i 13. Se li adosa la U.E. 15. No està clara la relació entre les U.E. 14 i 16.
- .*Material arqueològic*: un fragment informe de ceràmica vidrada amb decoració blava i ocre; aquest fragment havia estat reutilitzat com a material de construcció.
- .*Cotes*: Z -273; Z' per sota la cota -348.
- .*Plantes*: planta general, planta 1.
- .*Seccions*: B i C.

U.E. 15

- .*Descripció*: Terra de tonalitat grisa i textura sorrenca; situada a l'est de la Unitat 14.
- .*Relació estratigràfica*: s'adosa a la U.E. 14. Sota la U.E. 13. Sobre les U.E. 16 i 17.
- .*Material arqueològic*: un fragment de ceràmica grisa medieval, ceràmica vidrada comú de la baixa edat mitja (segle XIV), ceràmica vidrada amb vernís blanc estannífer sense decoració i amb decoració amb verd i manganès), ceràmica vidrada amb decoració blava, un fragment informe de vidre i una peça dentària de fauna.
- .*Cotes*: Z -304; Z' -350 (nord) -365,5 (sud).
- .*Seccions*: B i C.

U.E. 16

- .*Descripció*: llot. Terra de textura fangosa i tonalitat grisa.
- .*Relació estratigràfica*: sota les U.E. 15 i 17. Al costat de 14.
- .*Cotes*: Z -350 (nord) -365,5 (sud).
- .*Plantes*: planta general, planta 1.
- .*Secció*: C.

U.E. 17

- .*Descripció*: Mur d'orientació N-E / S-W, situat a l'est de la galeria U.E. 14. Fàbrica de pedra irregular i material de construcció reaprofitat, lligat amb morter de calç.
- .*Relació estratigràfica*: Sobre la U.E. 16. Sota la U.E. 3. Sota la U.E. 15.
- .*Cotes*: Z -306; Z' -355.
- .*Plantes*: planta general, planta 1.
- .*Secció*: C.

ANEX - II

*INVENTARI DEL
MATERIAL ARQUEOLÒGIC*

UNITAT ESTRATIGRAFICA: 7

LG.7.

<u>Descripció</u>	<u>Nº Frag.</u>	<u>Observacions</u>	<u>Nº Inv.</u>
Frag. informes cer. grisa.	2		
Frag. vora cer. vid.	1	Pasta refractària. Cuita defectuosa.	01
Frag. vora torratxa cer. vid.	1	Dec. incisa i per empremta digital. Cuita oxidant.	02
Frag. fons pla cer. vid.	1	Cuita oxidant.	03
Frag. informes cer. vid.	8	Cuita oxidant.	
Frag. informes cer. vid.	1	Cuita defectuosa.	
Frag. informes cer. comú.	2	Cuita oxidant.	
Frag. vora cer. vid.	1	Dec. blava. Contemporània.	04
Frag. fons pla de plat. Cer. vidrada.	1	Tipus "Cartuja de Sevilla" (fàbrica Pickman.Y.Ca., de Sevilla).	05
Frag. informes d'os.	4	Fauna.	
Clau de ferro doblat.	1	Molt oxidat.	

UNITAT ESTRATIGRAFICA: 8

LG.8.

<u>Descripció</u>	<u>Nº Frag.</u>	<u>Observacions</u>	<u>Nº Inv.</u>
Frag. tègula.	1		
Frag. material de construcció.	4		
Frag. fons bol cer. vid.	1	Dec. reflexes daurats. Pasta calcària.	01
Frag. fons cer. vid. blanc estannífer.	1	Pasta calcària.	02
Frag. informe cer. vid. vernís blanc.	1	Pasta calcària.	
Frag. fons i vora bol cer. vid.	1	Dec. blava. Motius geomètrics. Làmina III.	03
Frag. nansa d'orella cer. vid.	1	Dec. blava.	04
Frag. fons cer. vid.	1	Dec. blava.	05
Frag. vora plat cer. vid.	1	Dec. blava.	06
Frag. escudella cer. vid.	1	Dec. blava.	07
Frag. informe plat cer. vid.	1	Dec. blava.	08
Frag. informe cer. vid.	1	Dec. blava. Làmina III.	09
Frag. vora plat cer. vid.	1	Dec. groga i blava. Diàmetre aprox.: 18/20 cm. Làmina II.	10
Frag. informes cer. vid.	5	Dec. blava.	
Frag. informes cer. vid.	35	Dec. blava.	
Frag. informe cer. comú.	1	Cuita oxidant.	
Frag. vora gibrell cer. vid.	1	Cuita oxidant. Cf. LG.8.28 Làmina IV.	11
Frag. vora plat cer. vid.	3	Cuita oxidant.	12/14

Frag. vora cassola cer. vid.	2	Pasta refractària. Cuita oxidant.	15/16
Frag. vora gerro cer. vid.	1	Pasta refractària. Cuita oxidant.	17
Frag. vora cassola.	1	Reutilitzat com a material de construcció.	18
Frag. vora d'olla cer. vid.	1	Cuita oxidant.	19
Frag. vora cer. vid.	2	Cuita oxidant.	20/21
Frag. fons cer. vid.	5	Cuita oxidant.	22/26
Frag. fons amb base anular. Cer. comú.	1	Pasta calcària.	27
Frag. fons gibrell amb base anular. Cer. vid.	1	Cuita oxidant. Cf. LG.8.11 Làmina IV.	28
Frag. fons cer. vid.	1	Cuita oxidant. Làmina V.	29
Frag. fons base plana. Recipient de grans dimensions. Cer. vidrada.	1	Cuita oxidant. Làmina V.	30
Frag. fons gerra, base lleugerament còncava. Cer. vidrada.	1	Pasta refractària. Cuita defectuosa. Làmina II.	31
Frag. fons i vora recipient. Cer. vidrada.	1	Cuita oxidant. Làmina V.	32
Frag. fons cer. grisa.	1		33
Frag. informe cer. vid.	1	Dec. tipus "Cartuja de Sevilla".	34
Frag. os treballat.	1	Marques de tallant i de rodet.	35
Frag. informe os.	4	Fauna.	
Peça dentària.	1	Fauna.	
Frag. informe de vidre.	1		

UNITAT ESTRATIGRAFICA: 10

LG.10.

<u>Descripció</u>	<u>Nº Frag.</u>	<u>Observacions</u>	<u>Nº Inv.</u>
Frag. informe cer. grisa.	1	Cuita defectuosa. Medieval.	
Frag. vora cer. vid.	1	Pasta refractària. Cuita defectuosa.	01
Frag. fons cer. vid.	2	Cuita oxidant.	02/03
Frag. vora plat cer. vid.	1	Dec. blava i groga.	04
Frag. vora plat cer. vid.	1	Dec. blava.	05
Frag. vora bol cer. vid.	1	Dec. blava.	06
Frag. vora plat cer. vid.	1	Cuita defectuosa.	07
Frag. vora d'olla cer. vid.	2	Cuita oxidant.	08/09
Frag. vora cer. vid.	5	Cuita oxidant.	10/14
Frag. informes cer. vid.	30	Cuita oxidant.	
Frag. informes cer. vid.	4	Cuita defectuosa.	
Frag. informes cer. vid.	3	Dec. blava.	
Frag. informes cer. comú.	2	Cuita oxidant.	
Frag. vora cer. vid. blanca.	1		15
Frag. fons cer. vid. blanca.	1		16
Frag. fons plat porcellana blanca.	3		17/19
Frag. vora plat porcellana blanca.	4		20/23
Frag. nansa porcellana blanca.	1		24
Frag. informes porcellana blanca.	1		
Frag. fons cer. vid.	1	Dec. tipus "Cartuja de Sevilla".	25
Frag. fons plat contemporani.	1	Procedent de França.	
Frag. rajola blanca.	4		26/29

Frag. rajola marró.	2		30/31
Frag. rajola marró clar.	1		32
Frag. rajola blau marí.	1		33
Claus de ferro.	5		
Anella de ferro.	1		
Arandela de ferro.	1		
Frag. informes de ferro.	3		
Frag. informes os.	5	Fauna.	
Peces dentàries.	2	Fauna.	
Frag. mandíbula.	1	Fauna.	

UNITAT ESTRATIGRAFICA: 12

LG.12.

<u>Descripció</u>	<u>Nº Frag.</u>	<u>Observacions</u>	<u>Nº Inv.</u>
Frag. informe cer. vid.	1	Dec. línia incisa. Cuita oxidant.	

UNITAT ESTRATIGRAFICA: 13

LG.13.

<u>Descripció</u>	<u>Nº Frag.</u>	<u>Observacions</u>	<u>Nº Inv.</u>
Frag. material de construcció.	5	Cuita oxidant.	
Frag. material de construcció.	1	Cuita reductora.	
Broc gros cer. grisa.	1		01
Frag. broc gros cer. grisa.	1		02
Nansa cer. gris.	1		03
Frag. nansa cer. grisa.	2		04/05
Arranc nansa.	1		06
Frag. nansa cer. grisa.	1		07
Frag. fons cer. grisa.	4		08/11
Frag. vora cer. grisa.	1	Diàmetre aprox.: 23 cm. Làmina II.	12
Frag. vora recipient grans dimensions.	1	Dec. linial incisa.	13
Frag. informes cer. grisa.	5	Dec. linial incisa.	14/18
Frag. informes cer. grisa.	23		
Frag. fons amb base lleugerament còncava. Cer. vidrada.	1	Dec. reflexes daurats.	19
Fons d'escudella amb base plana lleugerament còncava. Cer. vidrada.	1	Dec. reflexes daurats (en molt mal estat). Pasta calcària. Làmina II.	20
Frag. vora i fons de bol. Cer. vid. blanc estannífer.	1	Pasta calcària. Làmina I.	21
Nansa d'orella d'escudella. Cer. vid. blanc estannífer.	1	Pasta calcària.	22
Frag. vora cer. vid. blanca.	2	Pasta calcària.	23/24
Frag. fons cer. vid. blanca.	1	Pasta calcària.	25

Frag. plat cer. vid. blanca.	1		26
Frag. informe cer. vid. blanca.	1		
Frag. informes cer. vid.	76	Cuita oxidant.	
Frag. vora cer. vid.	20	Cuita oxidant.	27/46
Frag. vora gerro cer. vid.	5	Cuita oxidant.	47/51
Frag. vora cer. vid.	2	Dec. amb engalba. Cuita oxidant.	52/53
Frag. fons amb base plana. Cer. vidrada.	2	Cuita oxidant.	54/55
Frag. fons amb base anular. Cer. vidrada.	1	Cuita oxidant.	56
Frag. fons gibrell amb base anular. Cer. vidrada.	1	Cuita oxidant.	57
Frag. vora gibrell cer. vid.	5	Cuita oxidant.	58/62
Frag. broc gros cer. vid.	1	Cuita oxidant.	63
Merlet de fogó cer. vid.	1	Cuita oxidant.	64
Frag. nansa cer. vid.	4	Cuita oxidant.	65/68
Arranc de nansa cer. vid.	1	Cuita oxidant.	69
Frag. informes cer. comú.	8	Cuita oxidant.	
Frag. informe cer. comú.	1	Dec. incisa. Cuita oxidant.	70
Frag. vora plat fons cer. vid.	1	Dec. blava.	71
Frag. vora plat cer. vid.	1	Dec. blava. Motiu orla: "de la ditada".	72
Frag. vora plat cer. vid.	1	Dec. blava.	73
Frag. vora bol cer. vid.	4	Dec. blava.	74/77
Frag. vora cer. vid.	4	Dec. blava.	78/81
Frag. vora cer. vid.	1	Orifici. Dec. blava.	82
Frag. nansa d'orella cer. vid.	1	Dec. blava.	83

Frag. fons cer. vid.	6	Dec. blava.	84/89
Frag. informes cer. vid.	23	Dec. blava.	90/112
Frag. vora cer. vid.	3	Dec. blava i groga.	113/115
Frag. plat cer. vid.	1	Dec. blava i groga.	116
Frag. fons cer. vid.	2	Dec. blava i groga.	117/118
Frag. nansa d'orella cer. vid.	1	Dec. blava i groga. Làmina II.	119
Frag. vora i nansa cer. vid. blanca.	1	Dec. linial blava. Contemporània.	120
Frag. fons amb base anular. Cer. vid. blanca.	1	Contemporània.	121
Frag. vora cer. vid. blanca.	2	Contemporània.	122/123
Frag. vora plat cer. vid. blanca.	1	Dec. blava. Contemporània.	124
Frag. vora cer. vid. blanca.	1	Dec. blava i verda. Contemporània.	125
Frag. informes cer. vid. blanca.	5	Contemporània.	
Frag. informes cer. vid. Blanca.	2	Dec. polícroma. Contemporània.	
Frag. vora cer. vid. blanca.	1	Dec. negra. Contemporània.	126
Frag. rajola blanca.	3	Contemporània.	127/129
Frag. rajola marró.	1	Contemporània.	130
Frag. diversos de vidre.	7	Contemporanis.	
Frag. claus de ferro.	3	Molt oxidats.	
Frag. informes de ferro.	9	Molt oxidats.	
Frag. informes d'os.	20	Fauna.	
Frag. costella.	2	Fauna.	

Frag. mandíbula amb dues 1 Fauna.
peces dentàries.

Peces dentàries. 7 Fauna.

UNITAT ESTRATIGRAFICA: 14

LG.14.

<u>Descripció</u>	<u>Nº Frag.</u>	<u>Observacions</u>	<u>Nº Inv.</u>
Frag. informe cer. vid.	1	Dec. blava i ocre. Pasta calcària. Morter adherit.	

UNITAT ESTRATIGRAFICA: 15

LG.15.

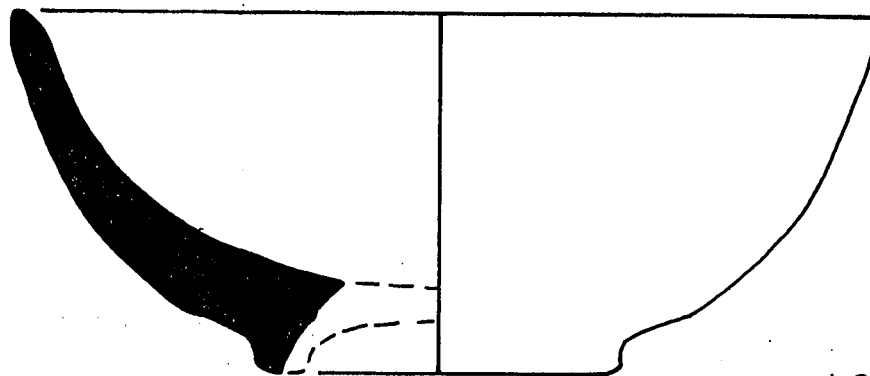
<u>Descripció</u>	<u>Nº Frag.</u>	<u>Observacions</u>	<u>Nº Inv.</u>
Frag. teula.	3	Pasta refractària. Cuita oxidant.	
Frag. fons cer. grisa.	1	Medieval.	01
Frag. informes cer. comú.	2	Pasta refractària. Cuita oxidant.	
Frag. informe cer. comú.	1	Dec. línia incisa. Pasta refractària. Cuita oxidant.	02
Frag. vora cer. vidrada.	1	Pasta refractària. Cuita oxidant.	03
Frag. vora cer. vid. blanc estannífer.	1	Pasta calcària.	04
Frag. copa troncocònica. Cer. vid.	5	Dec. verd-manganès. Motiu: palmetes. Làmina I.	05
Frag. informe cer. vid. blanc estannífer.	1	Pasta calcària.	
Frag. fons pla, lleugerament còncav. Cer. vid. blanc estannífer.	1	Pasta calcària.	06
Frag. vora bol cer. comú.	1	Pasta calcària. Amb engalba.	07
Broc de poal cer. comú.	1	Pasta calcària. Dec. amb engalba.	08
Frag. informes cer. comú.	2	Cuita oxidant.	
Frag. informes cer. comú.	5	Cuita oxidant.	
Frag. vora cer. comú.	1	Cuita oxidant.	09
Frag. vora cer. vid.	1	Dec. blava.	10
Frag. informe plat cer. vid.	1	Dec. blava.	
Frag. vora gerreta cer. vid.	1	Cuita oxidant.	11
Frag. informes cer. gris.	2		

Frag. informe de vidre.	1	
Peça dentària.	1	Fauna.



ANEX - III


LÀMINES

(DIBUIX MATERIAL ARQUEOLÒGIC)



LG.13.21




 manganès

 verd

LG.15.05



LG.8.31

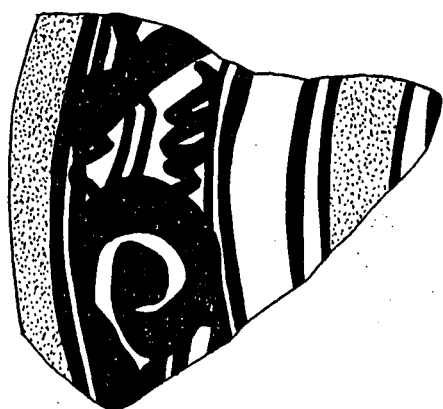


LG.13.20



LG.13.12

ø ≈ 23 cm.



LG.8.10

ø ≈ 18/20 cm.



LG.13.119


30



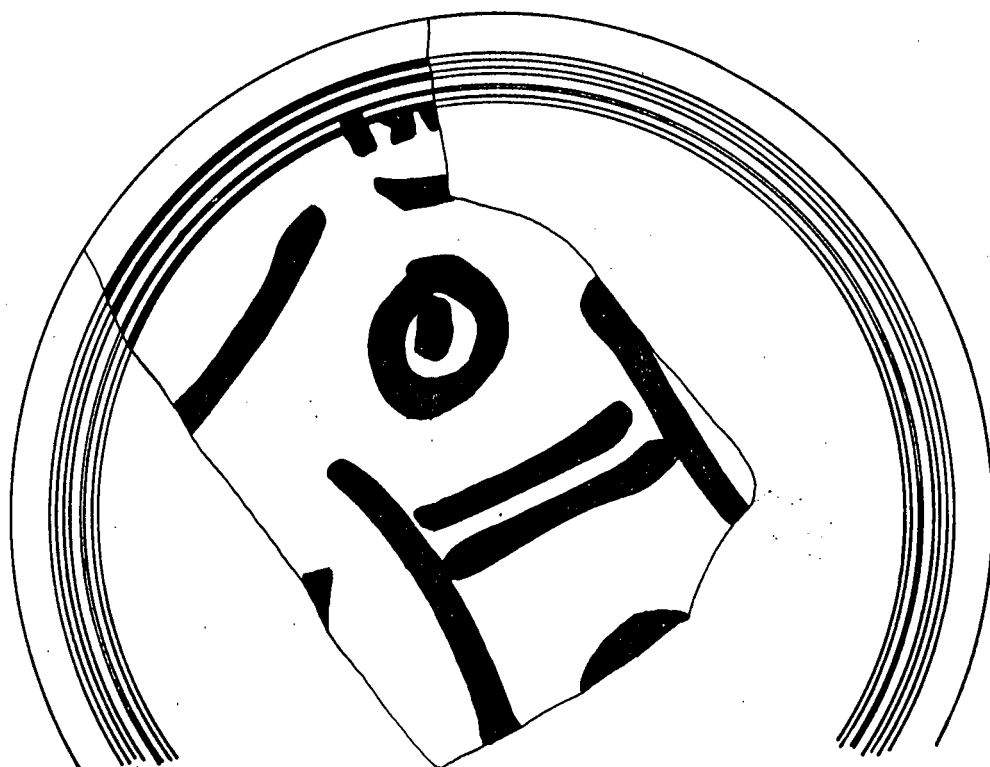
blau



groc




LG. 8.09

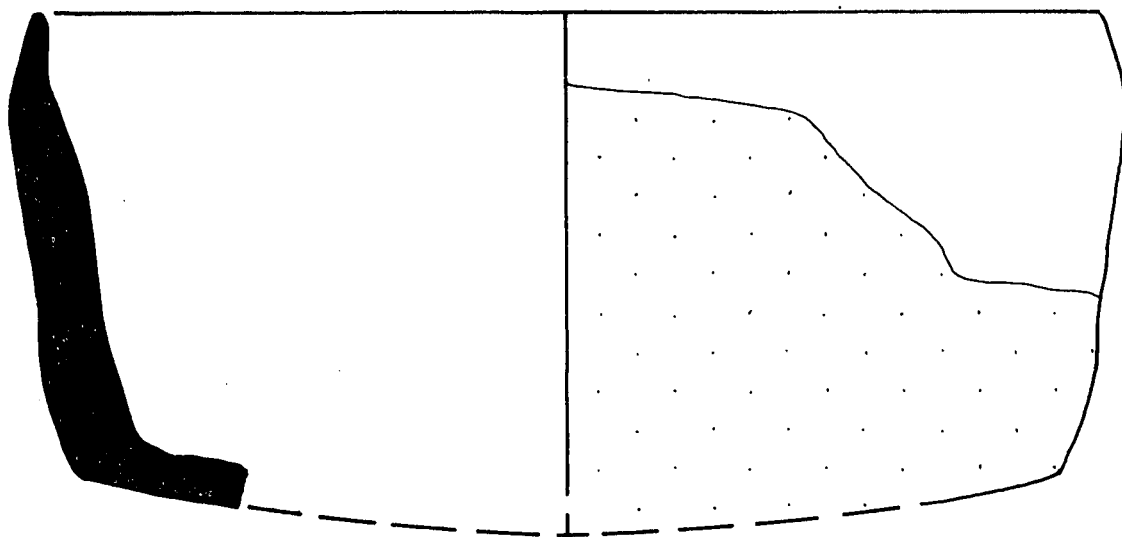


LG. 8.03


LG. 8.28

LG. 8.11
φ ≈ 25 / 27 cm.






LG.8.32



LG.8.30

φ ≈ 31cm.



LG.8.29

ANEX - IV

PLANIMETRIA

. PLANTA GENERAL

Escala 1:50

. PLANTA 1

Escala 1:20

. SECCIONS A-A' i B-B'

Escala 1:20

. SECCIO C-C'

Escala 1:20

ANEX - V
DIAPPOSITIVES

01. Vista aèria de les estructures excavades: canalitzacions A i B. A l'esquerra, l'est; a la dreta, l'oest.
02. Conducció B. Mur U.E. 3 (a l'esquerra) i mur U.E. 2 (a la dreta).
Vista des de l'est.
03. Conduccions A (a l'esquerra) i B (a la dreta). Unitats estratigràfiques (d'esquerra a dreta) 1, 2 i 3.
Vista des de l'oest.
04. Conducció A. Unitats estratigràfiques 1 (a l'esquerra), 2 (a la dreta) i 4 (cairons).
Vista des de l'oest.
05. A la dreta, conducció B (U.E. 3 i 2). Al fons de la cata, U.E. 14 (a dalt) i U.E. 17 (en primer terme).
Vista des de l'est.
- 06 i 07. Unitat estratigràfica 14. A la dreta, corresponent a la conducció B, la U.E. 3.
Vista des de l'est.
08. Unitat estratigràfica 17. A dalt, corresponent a la conducció B, la U.E. 3.
Vista des del sud.
09. Murs U.E. 11 (en primer terme) i 12.
Vista des de l'oest.
10. Mur U.E. 11.
Vista des del sud.
11. Mur U.E. 12.
Vista des del sud.