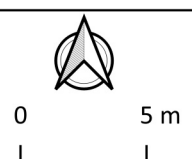


ESGLÉSIA DE LA DOMA (LA GARRIGA, EL VALLÈS ORIENTAL)  
 PROSPECCIÓ GEORADAR PER CARACTERITZACIÓ D'ÀMBITS ARQUEOLÒGICS.  
 UBICACIÓ

ETRS89 31N  
 ESCALA A3: 1:300  
 ORTOFOTO (2021) I MAPA TOPOGRÀFIC ICGC



1



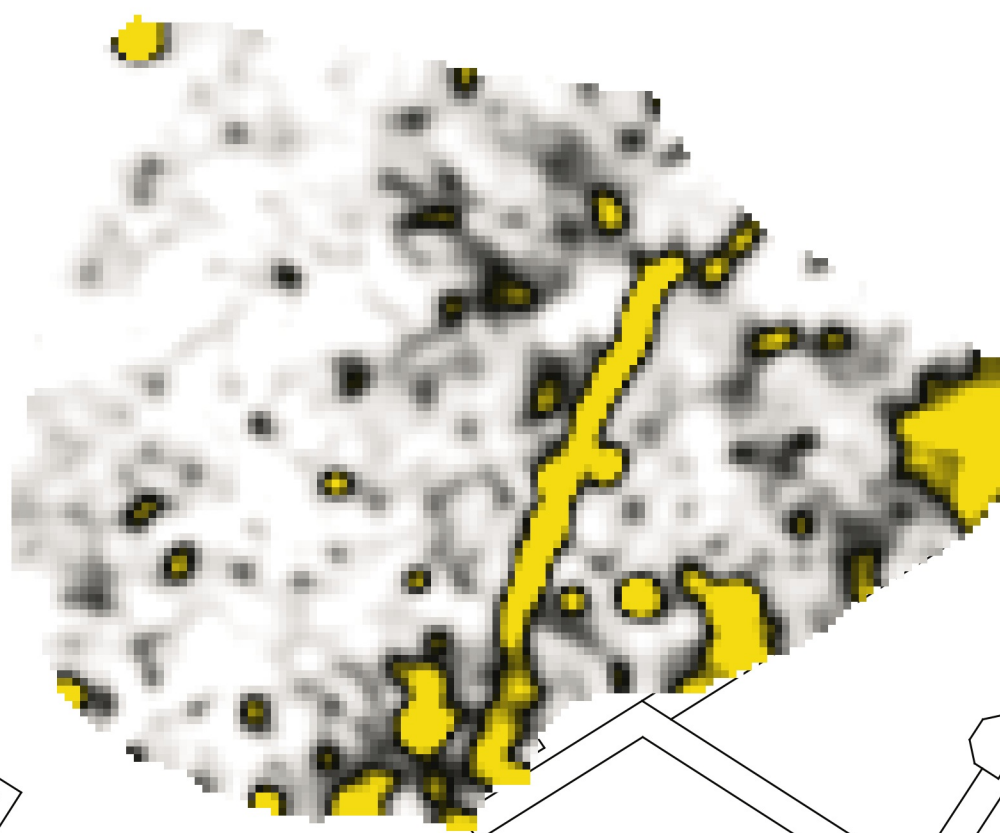



ESGLÉSIA DE LA DOMA (LA GARRIGA, EL VALLÈS ORIENTAL)  
PROSPECCIÓ GEORADAR PER CARACTERITZACIÓ D'ÀMBITS ARQUEOLÒGICS.  
ZONES EXPLORADES: ESGLÉSIA I ZONA A

ETRS89 31N  
EPSG 25831  
ESCALA A3: 1:300  
ORTOFOTO (2021) I MAPA TOPOGRÀFIC ICGC



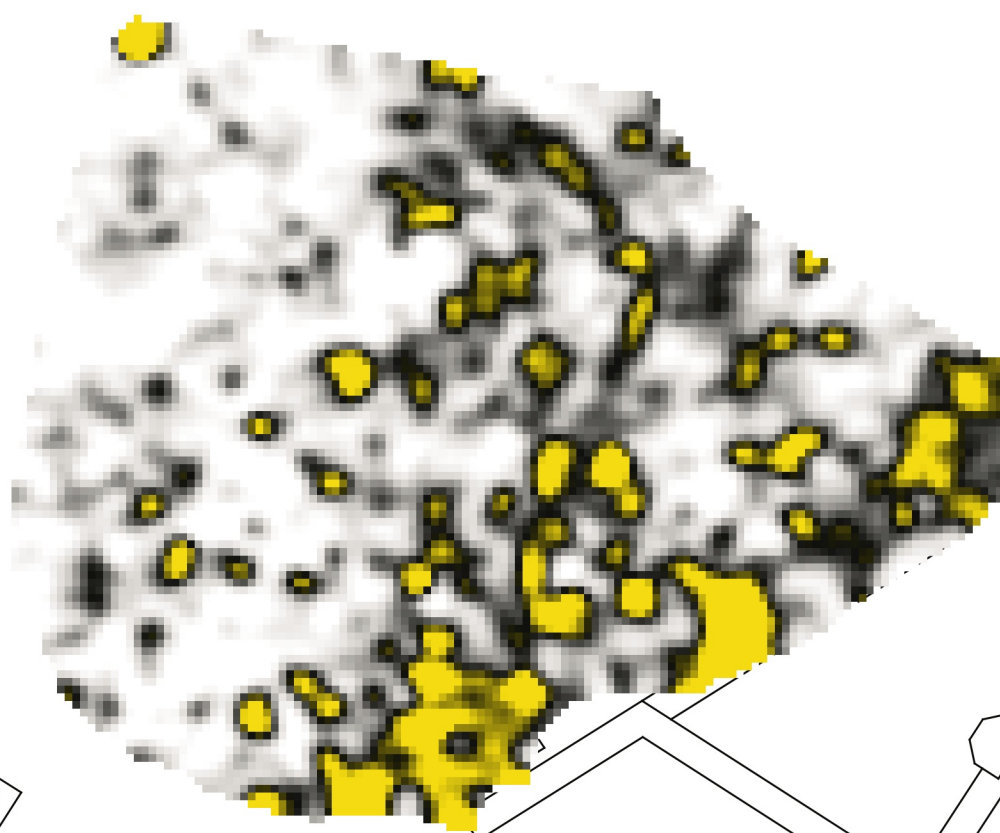
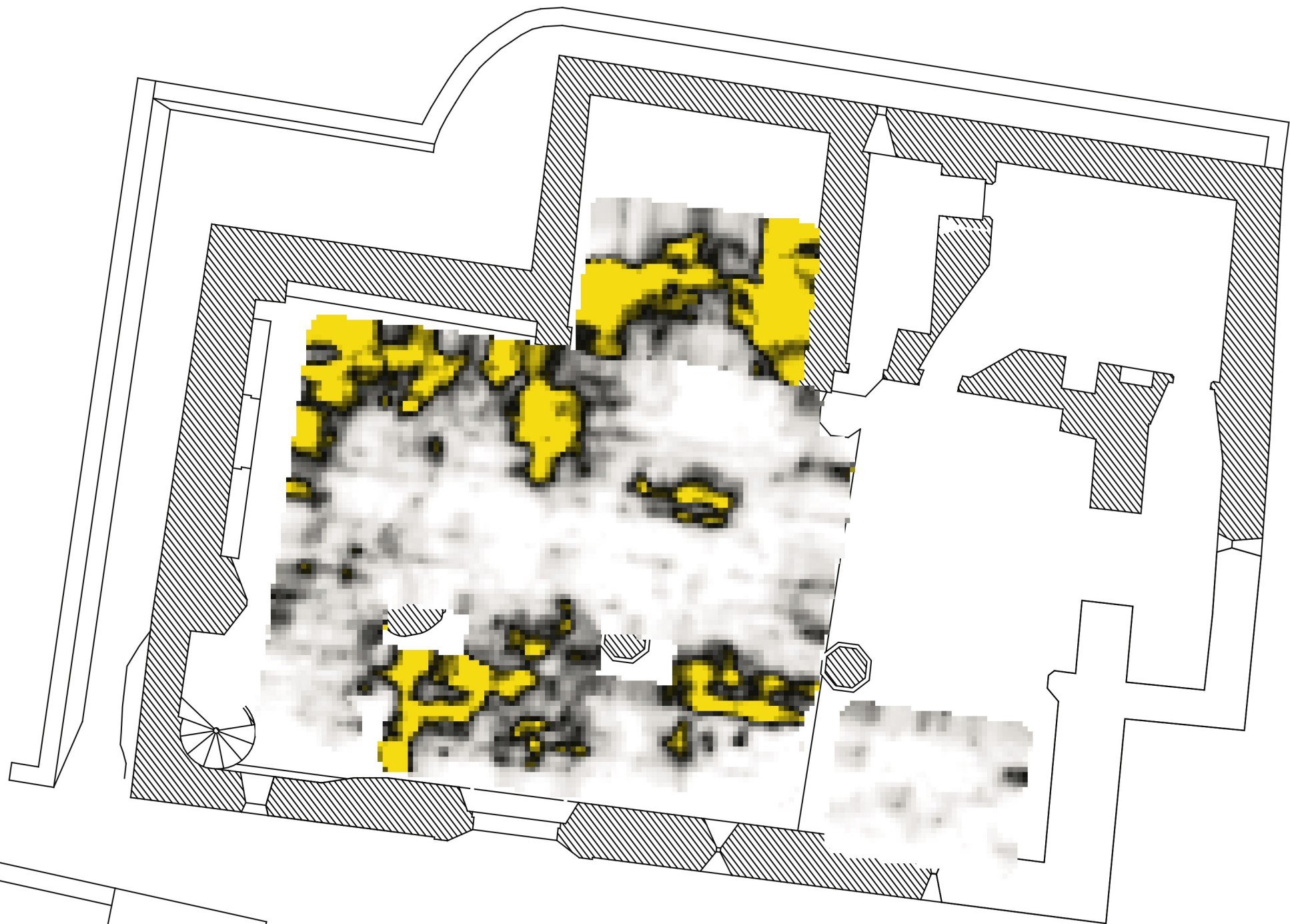




TALL HORIZONTAL  
PROFUNDITAT

0.0-0.19 m

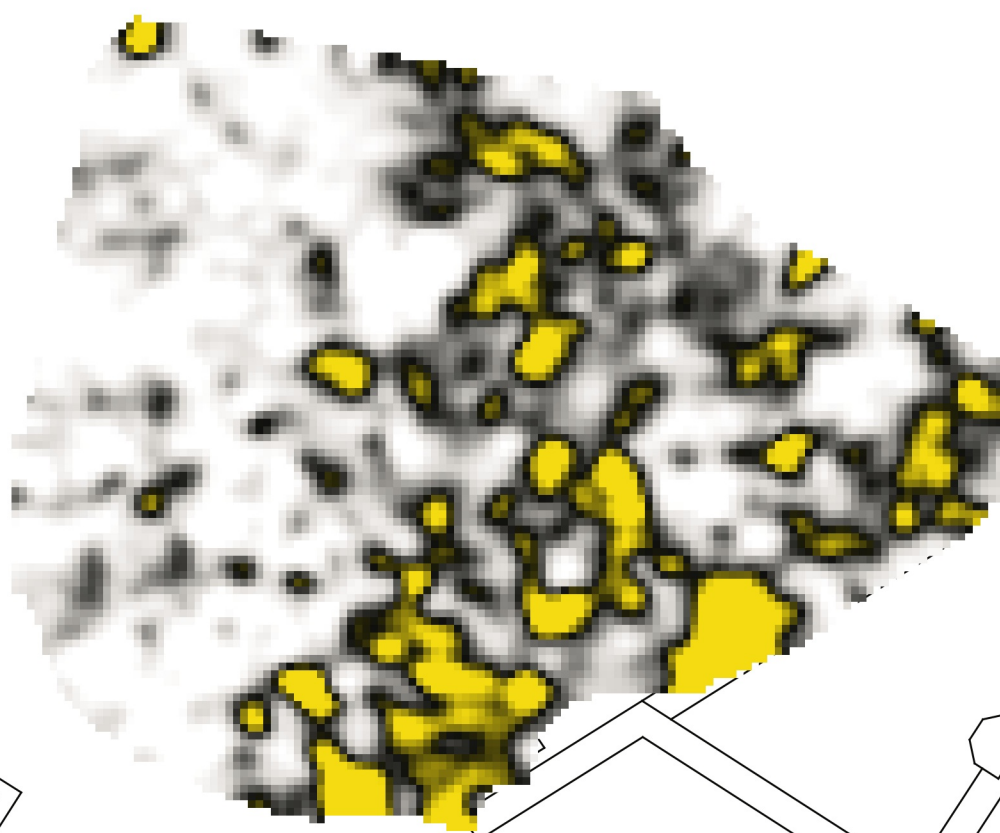





TALL HORIZONTAL  
PROFUNDITAT

0.1-0.29 m

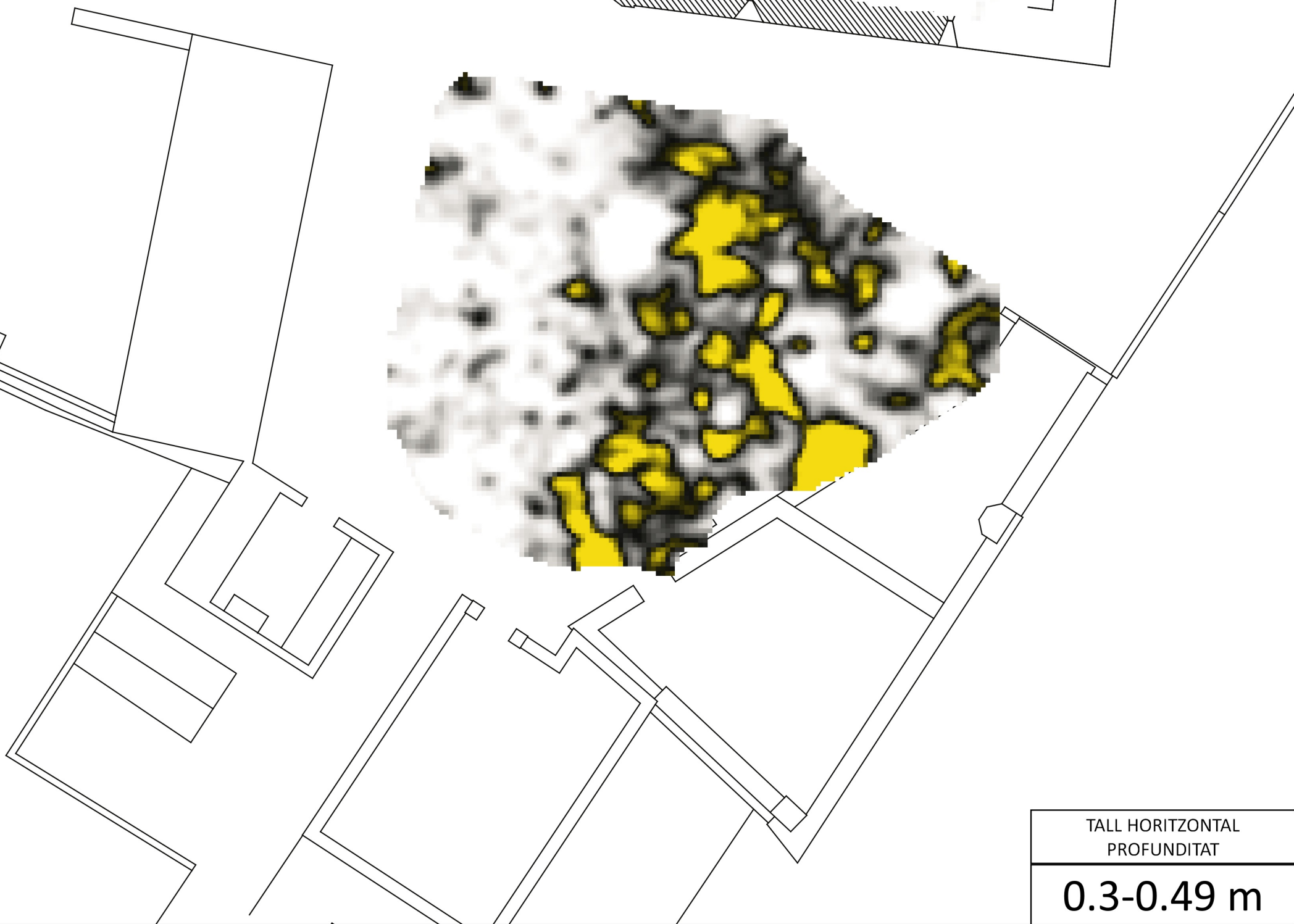





TALL HORIZONTAL  
PROFUNDITAT

0.2-0.39 m

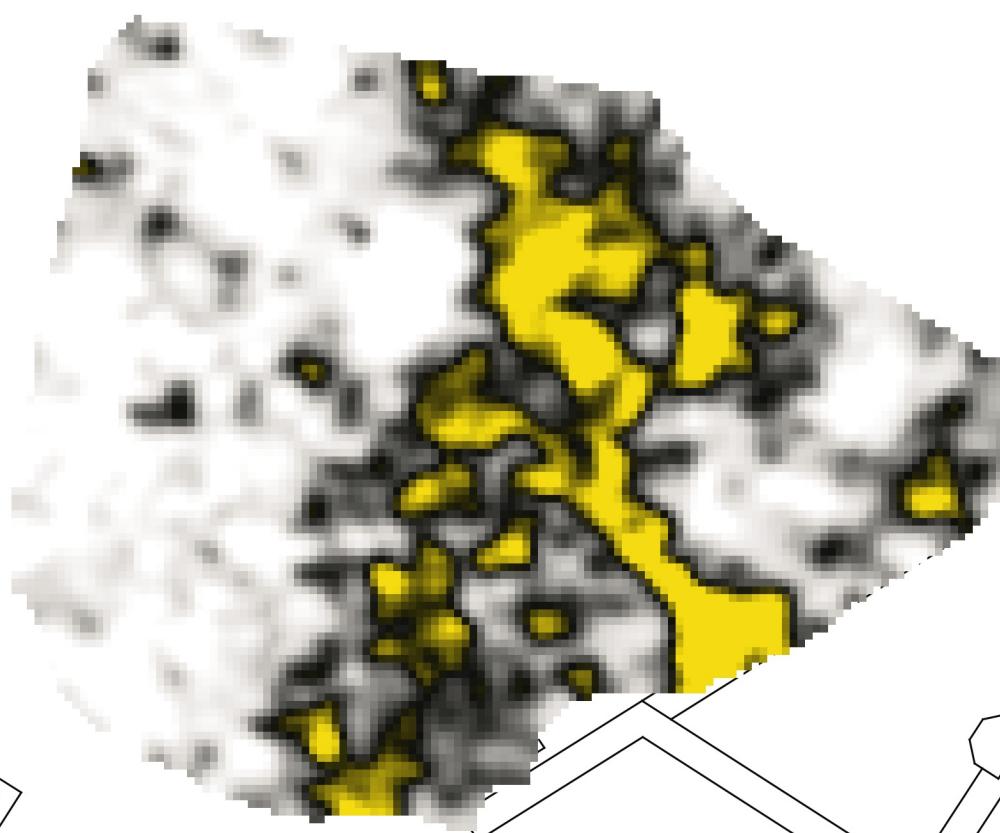





TALL HORIZONTAL  
PROFUNDITAT

0.3-0.49 m

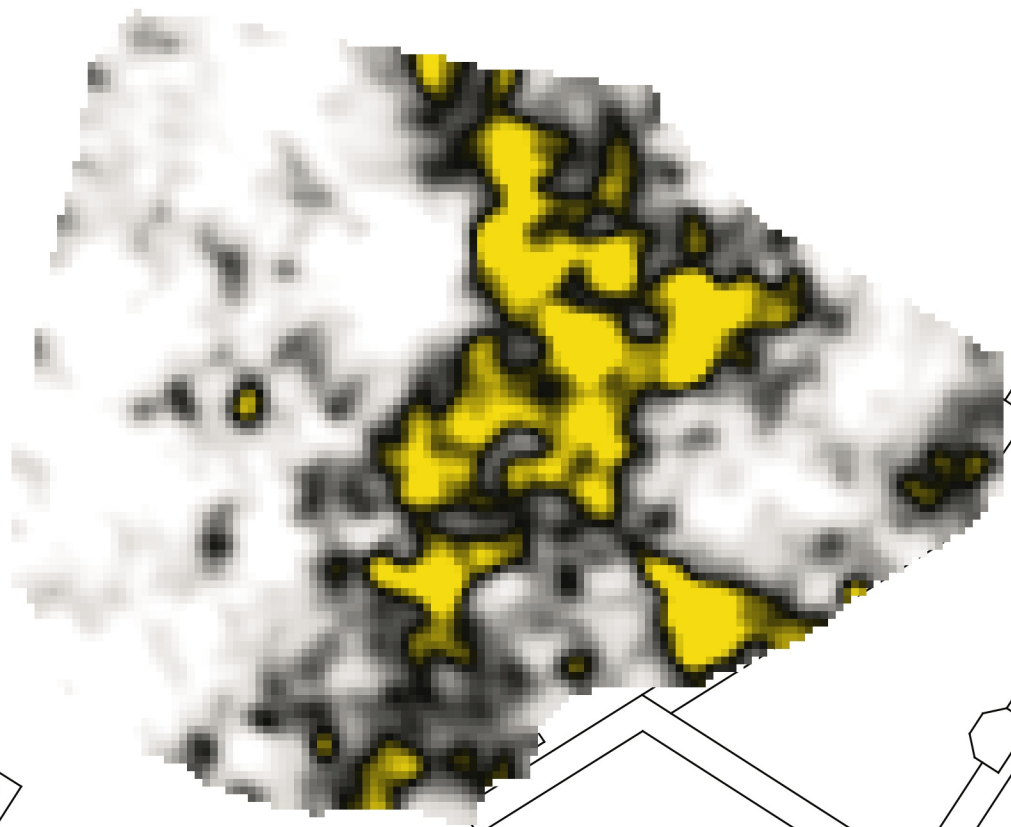
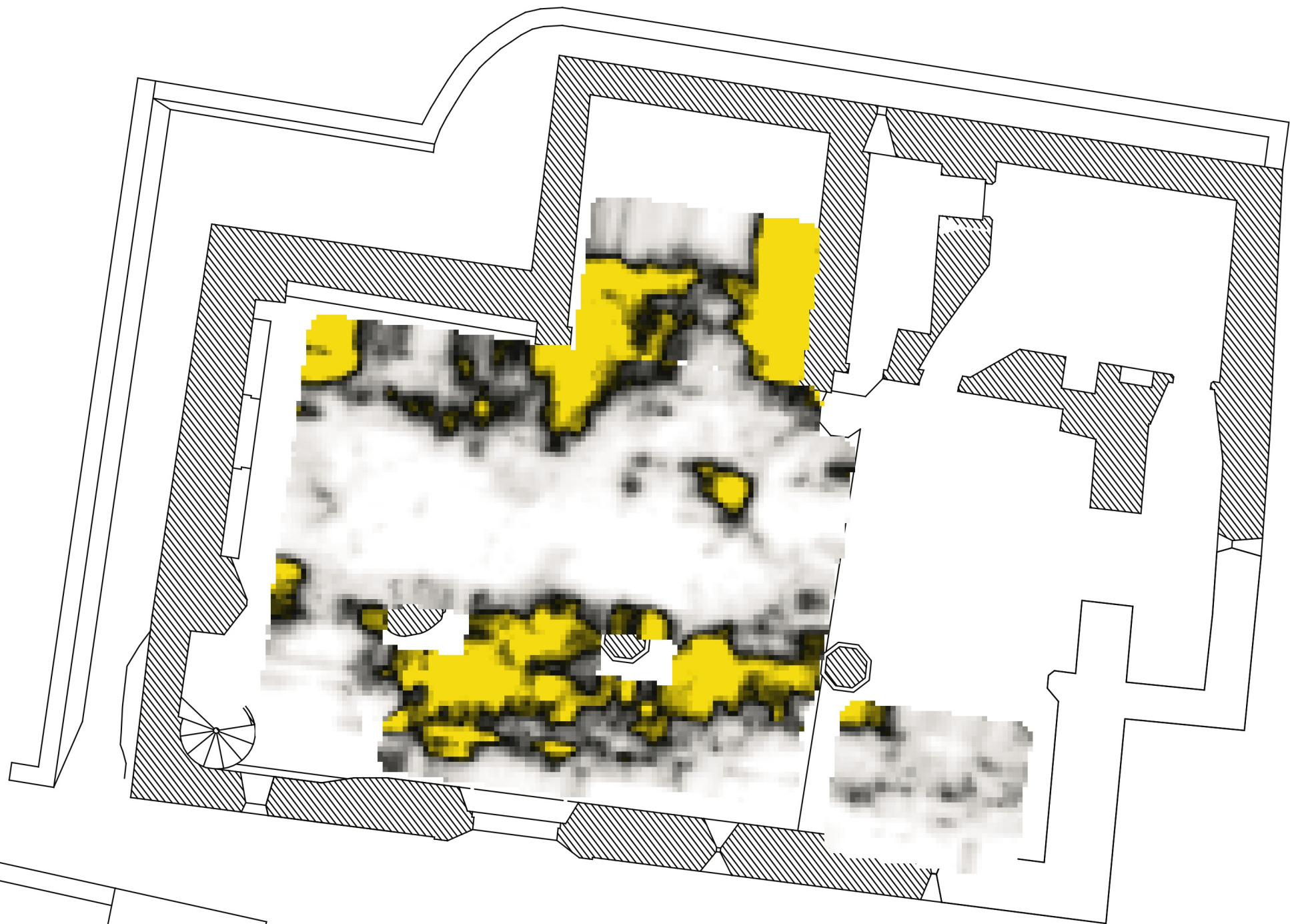




TALL HORIZONTAL  
PROFUNDITAT

0.4-0.59 m

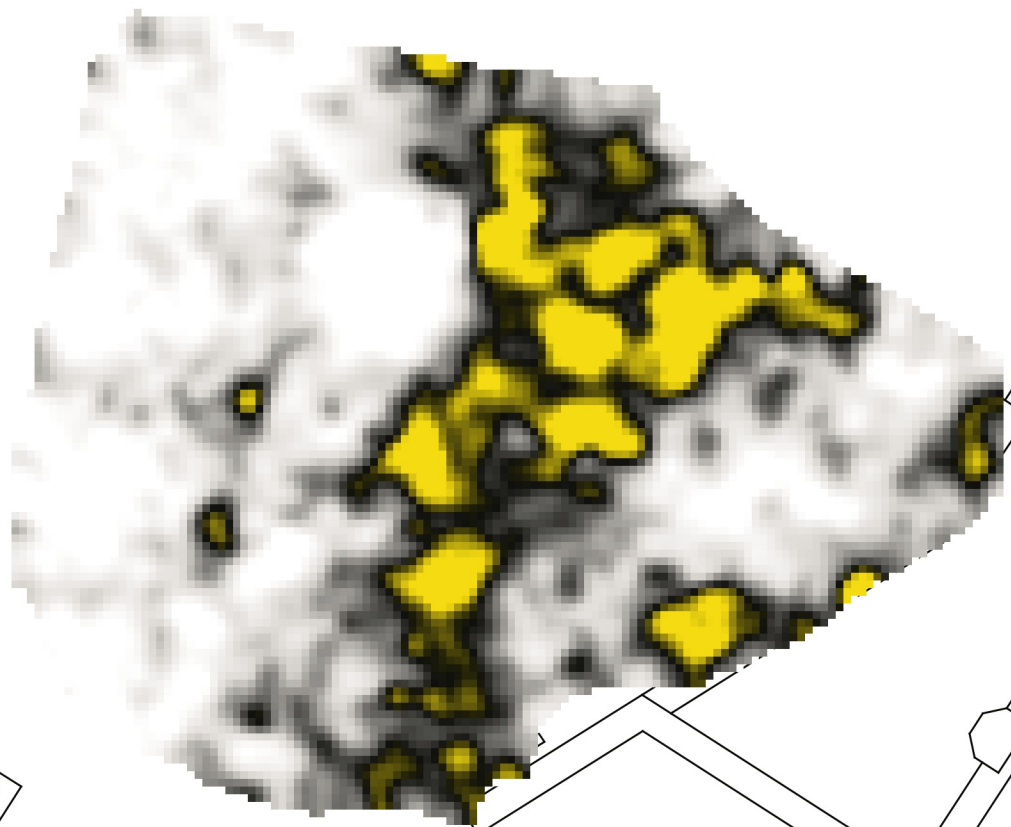





TALL HORIZONTAL  
PROFUNDITAT

0.51-0.69 m

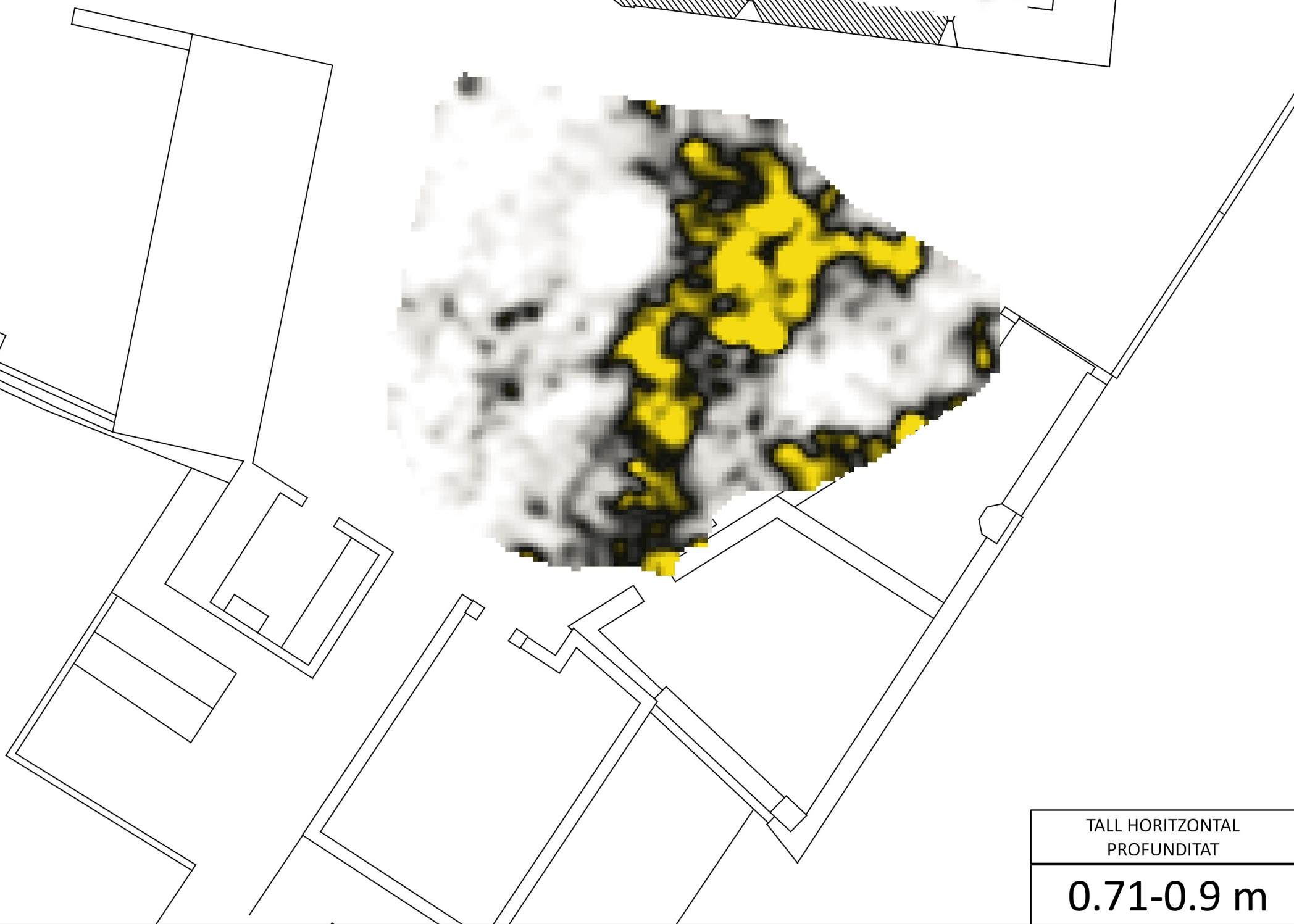





TALL HORIZONTAL  
PROFUNDITAT

0.61-0.79 m





TALL HORIZONTAL  
PROFUNDITAT

0.71-0.9 m



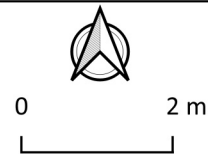
ESGLÉSIA DE LA DOMA (LA GARRIGA, EL VALLÈS ORIENTAL)  
PROSPECCIÓ GEORADAR PER CARACTERITZACIÓ D'ÀMBITS ARQUEOLÒGICS.

SEQÜÈNCIA DE TALLS HORIZONTALS

ETRS89 31N  
EPSG 25831  
ESCALA A3: 1:100

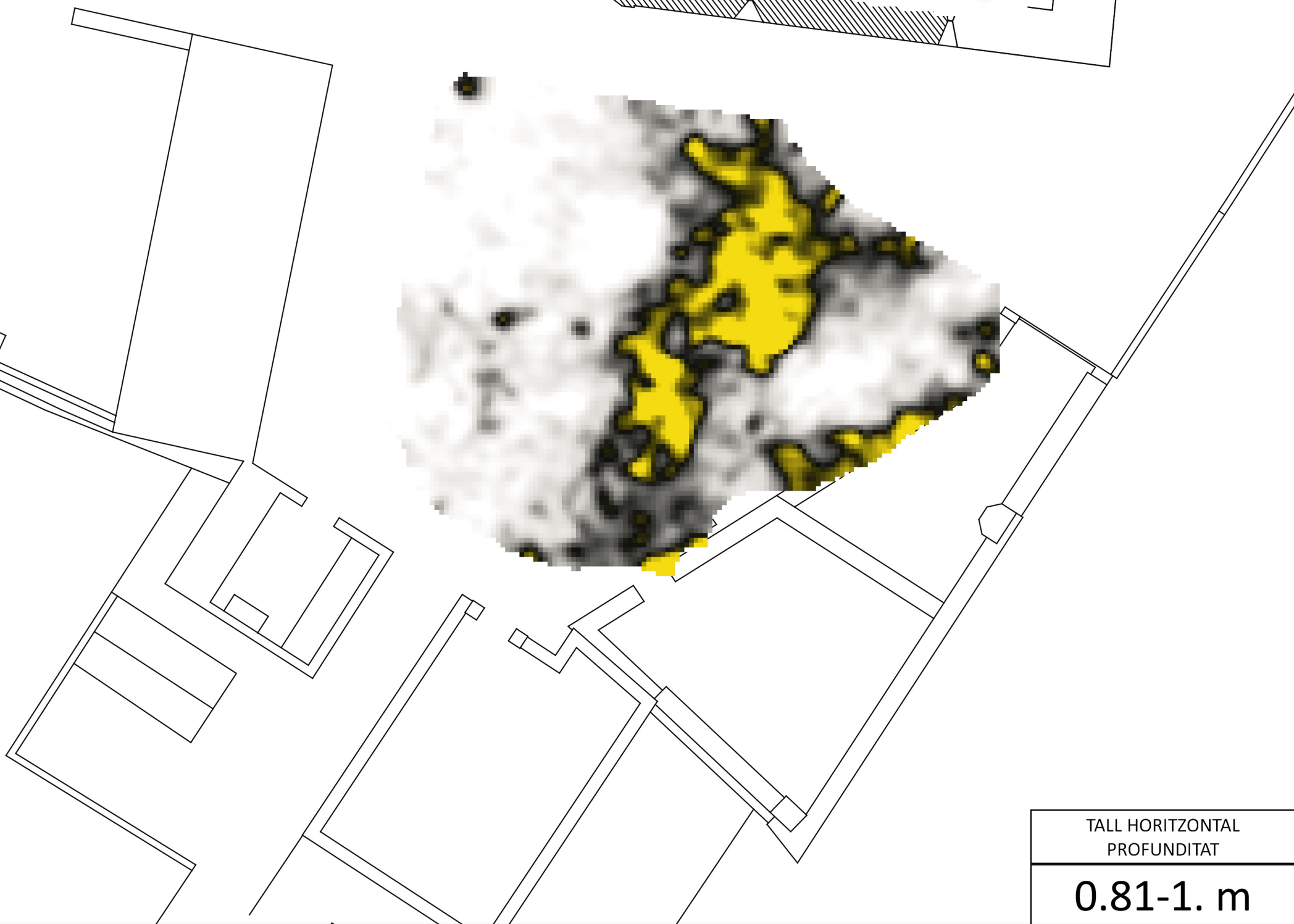



REFLECTIVITAT



10

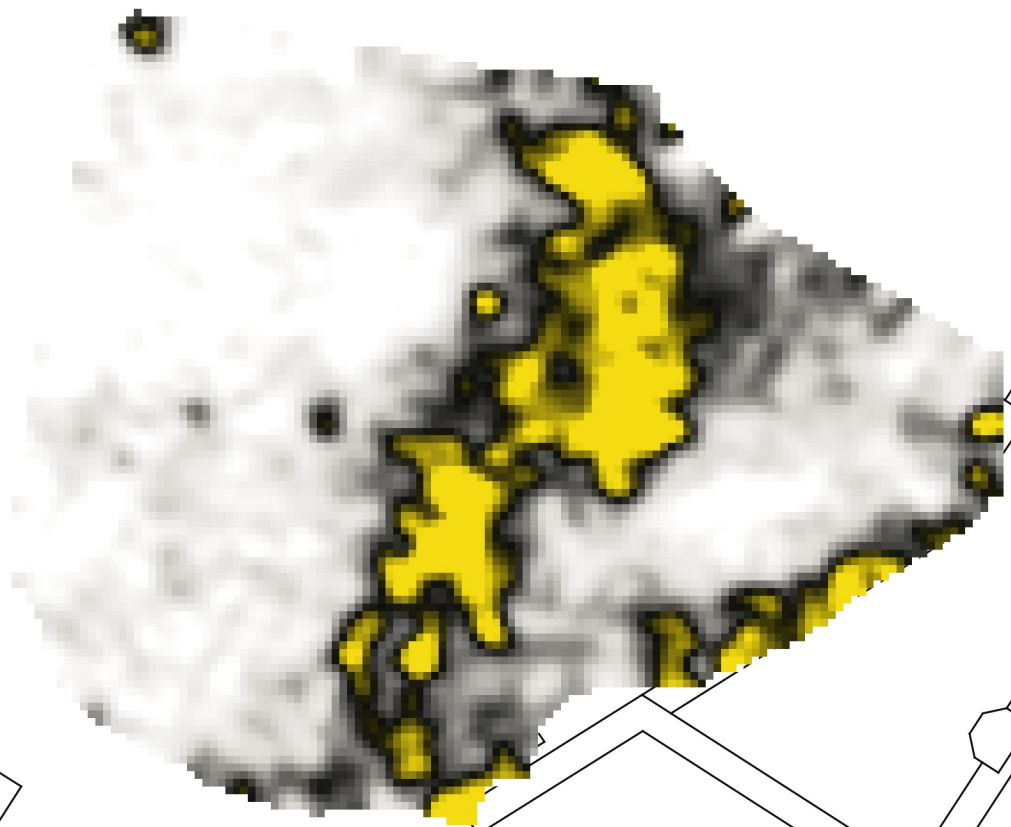





TALL HORIZONTAL  
PROFUNDITAT

0.81-1. m

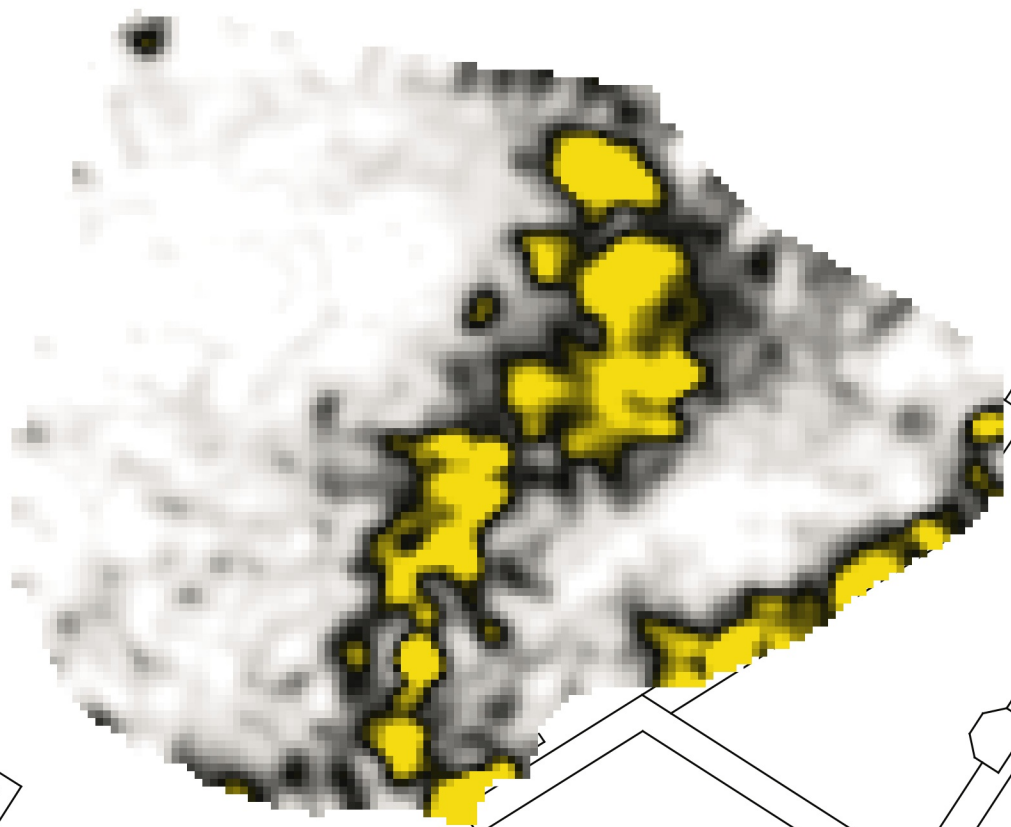





TALL HORIZONTAL  
PROFUNDITAT

0.91-1.1 m

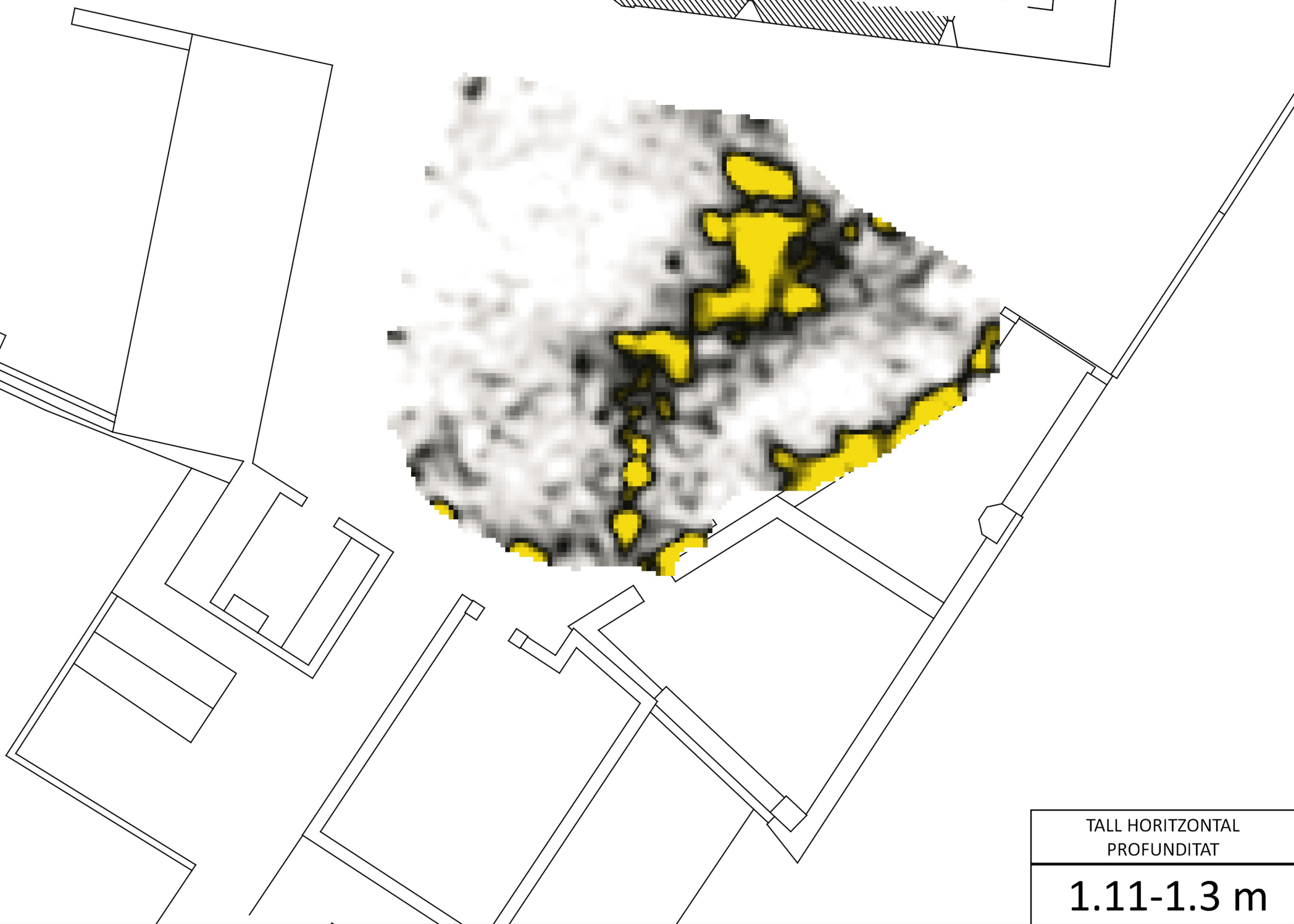
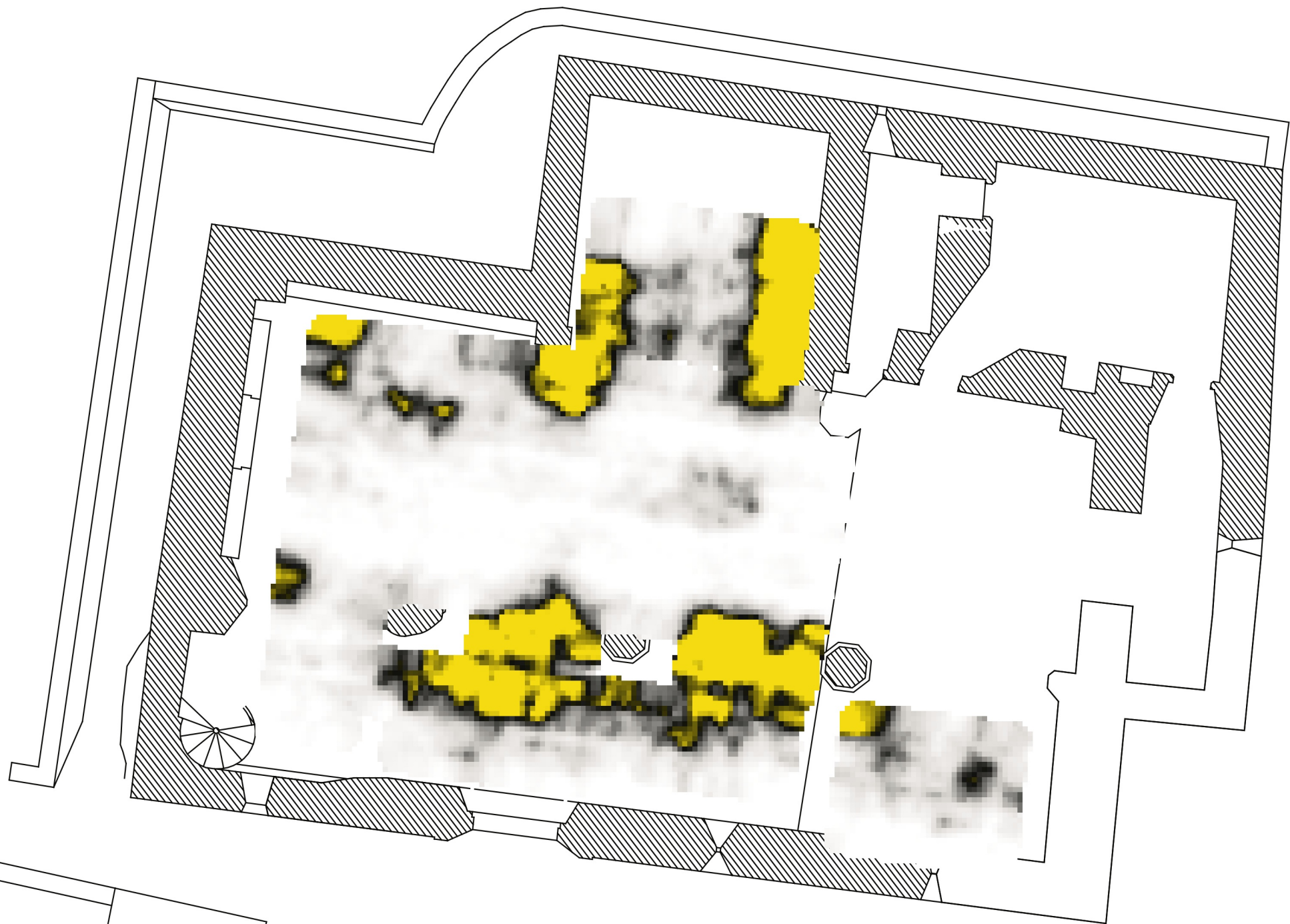




TALL HORIZONTAL  
PROFUNDITAT

1.01-1.2 m

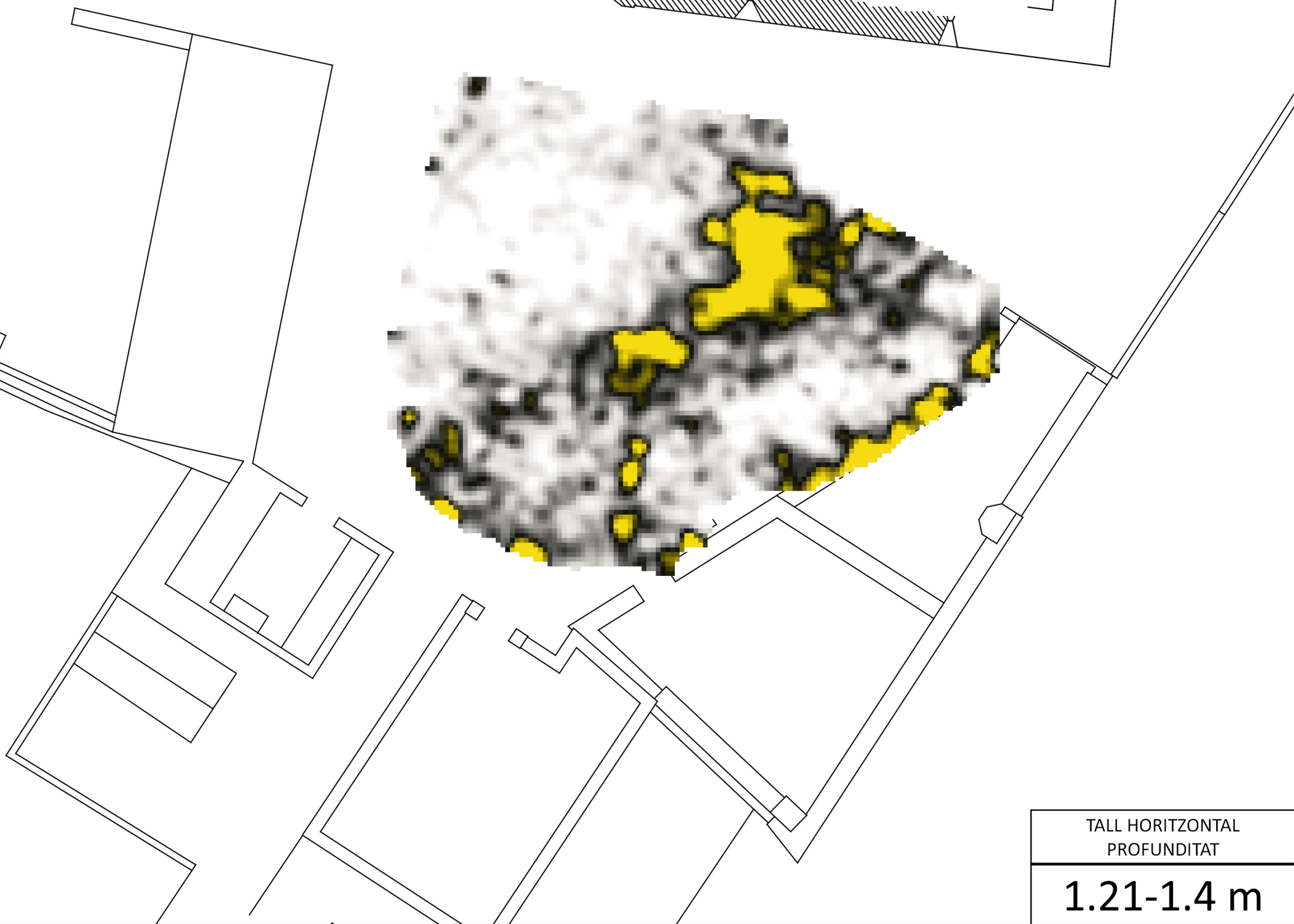
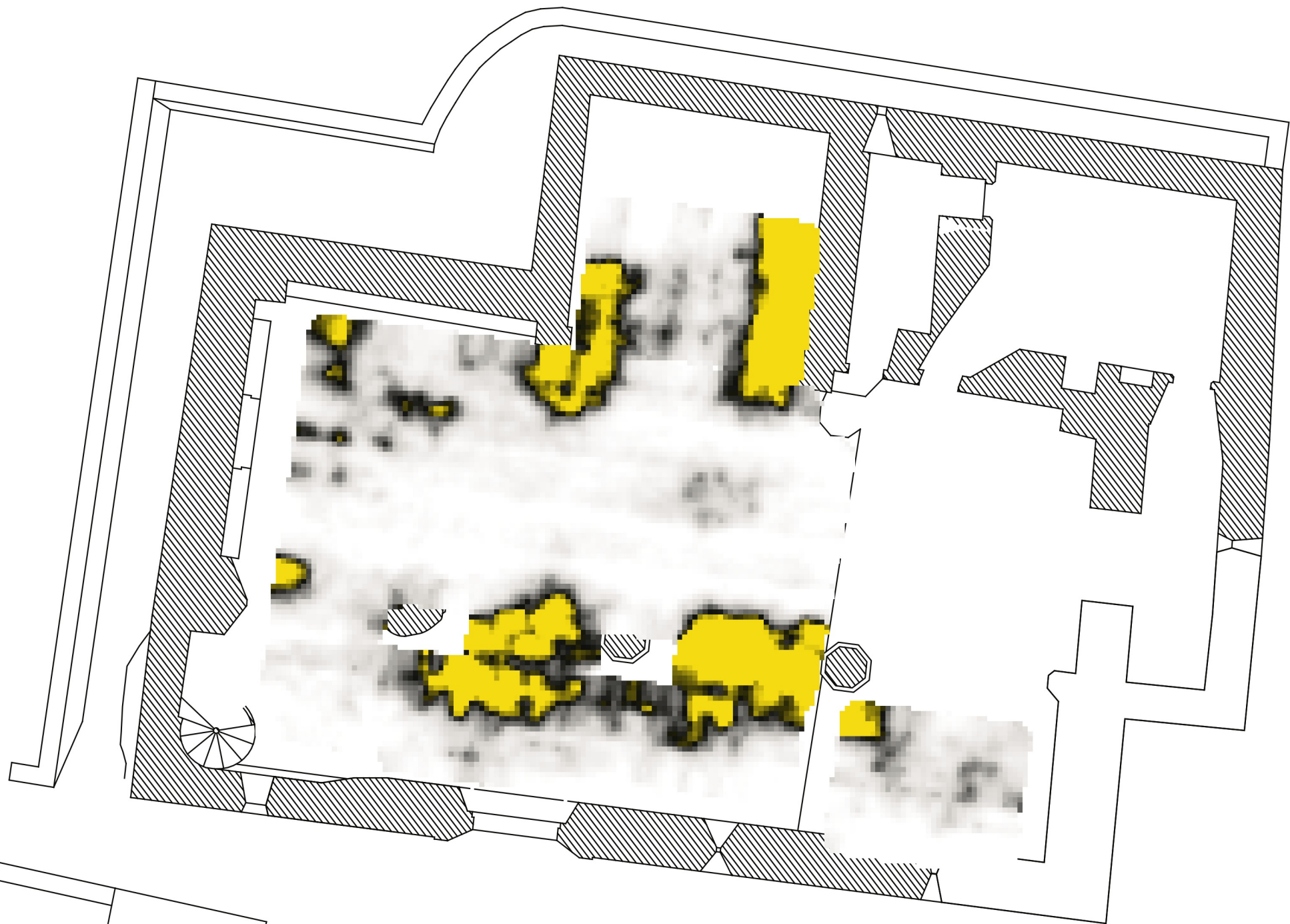




TALL HORIZONTAL  
PROFUNDITAT

1.11-1.3 m

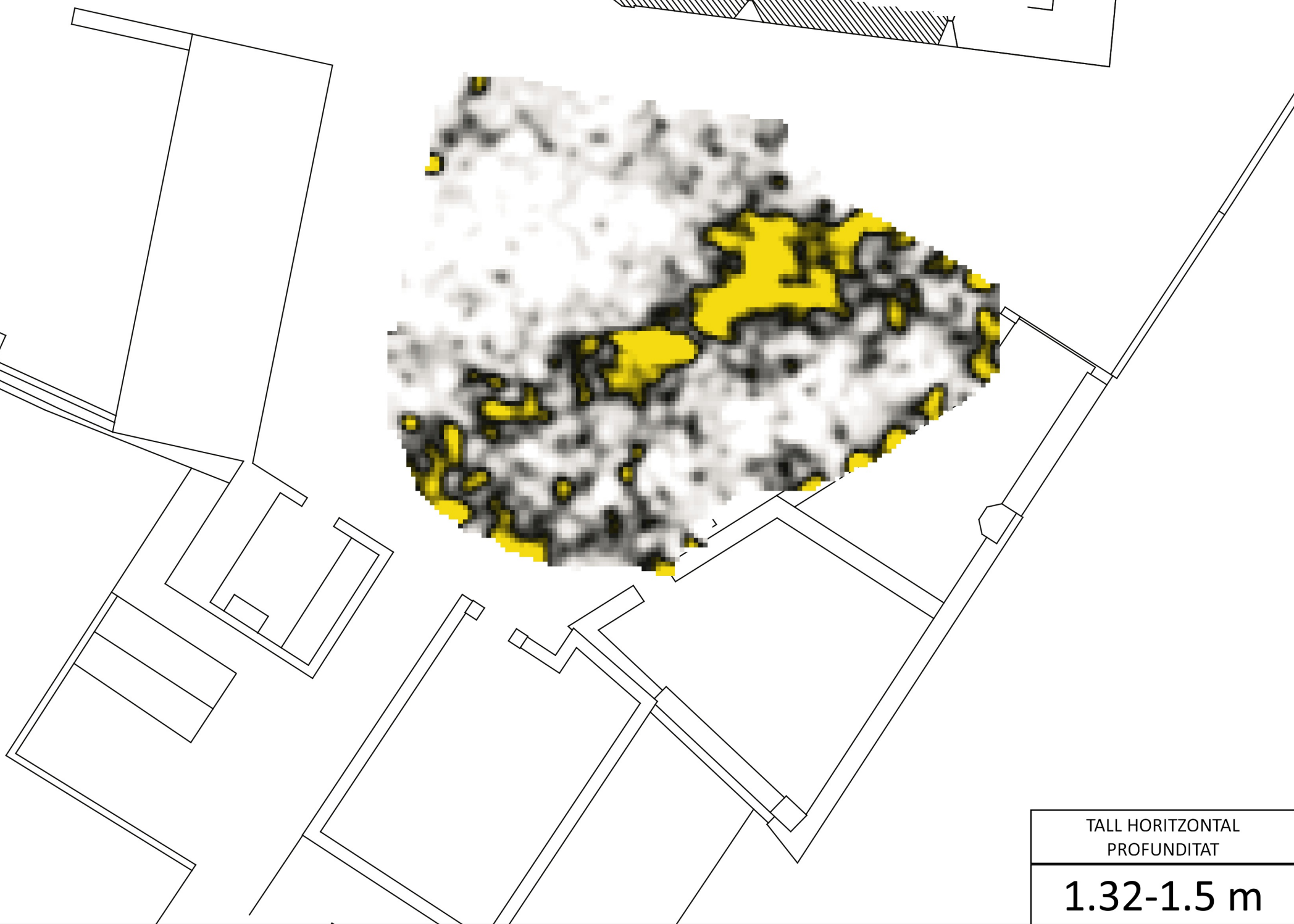
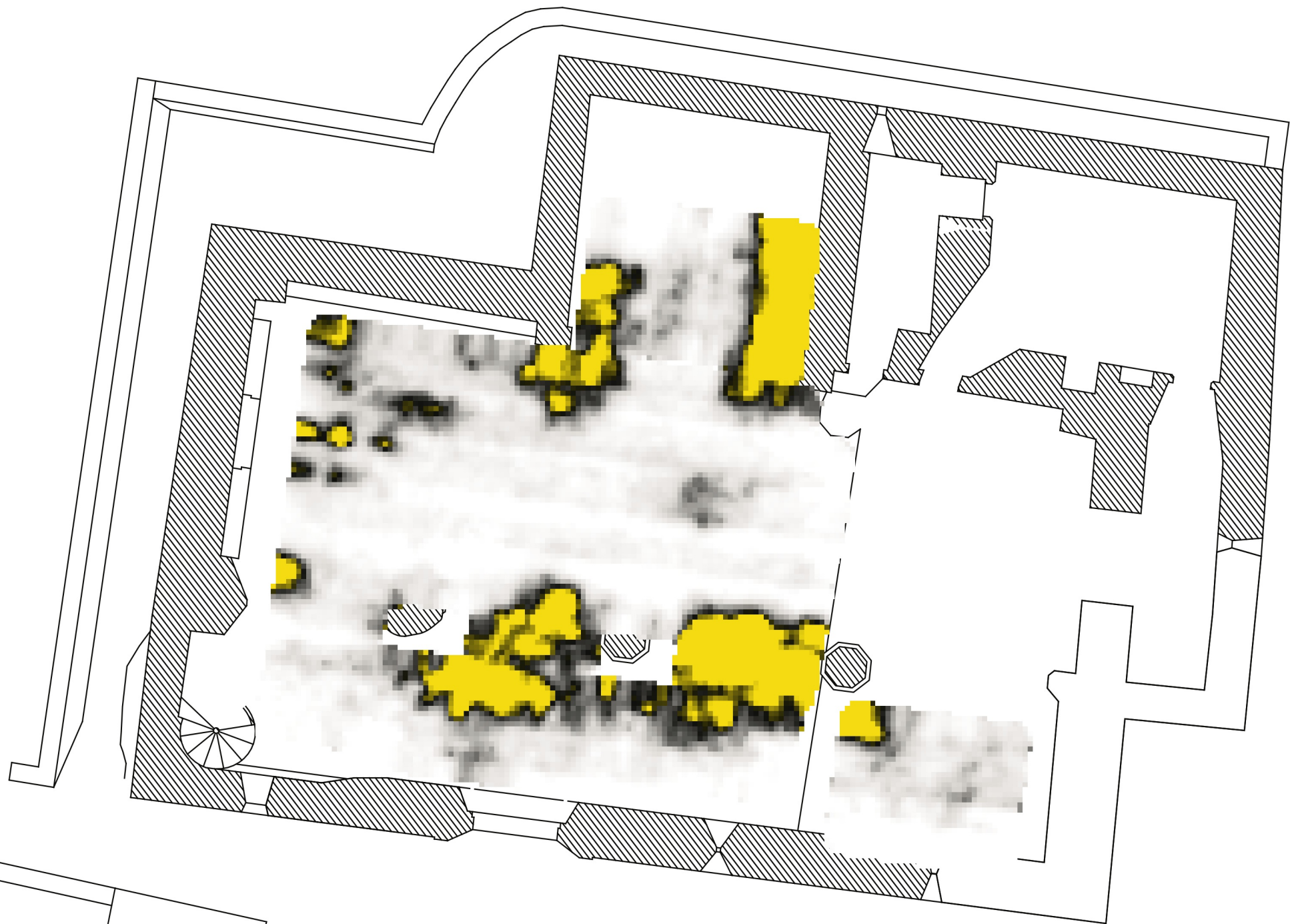




TALL HORIZONTAL  
PROFUNDITAT

1.21-1.4 m

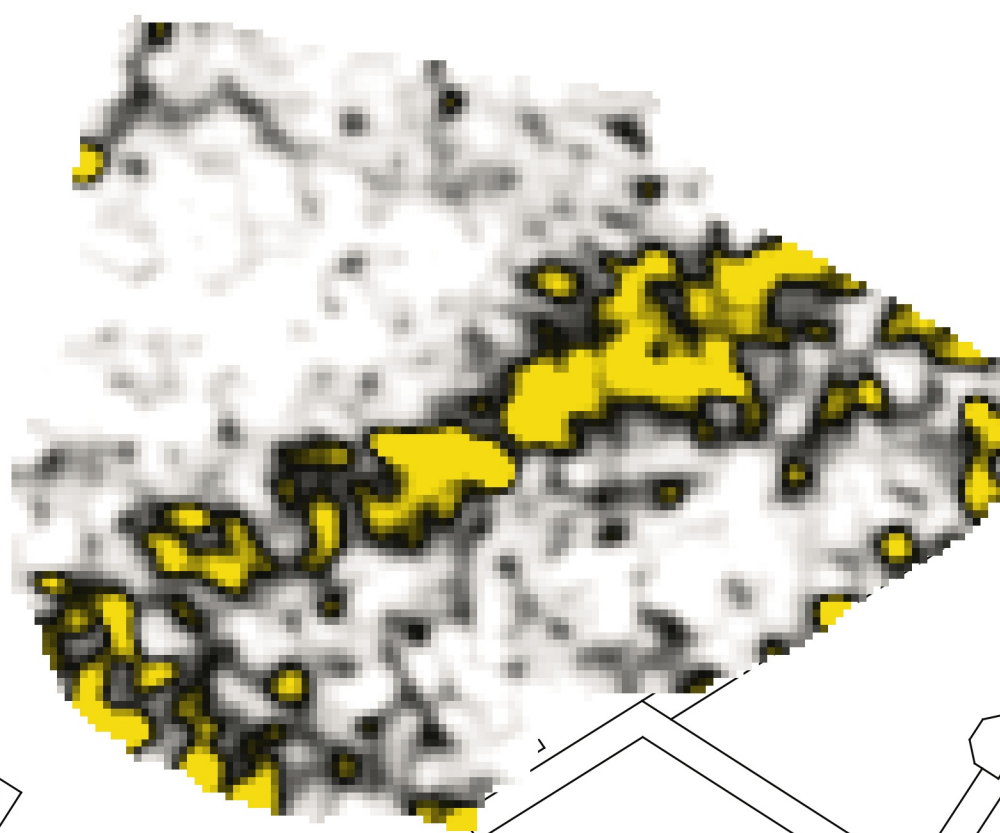
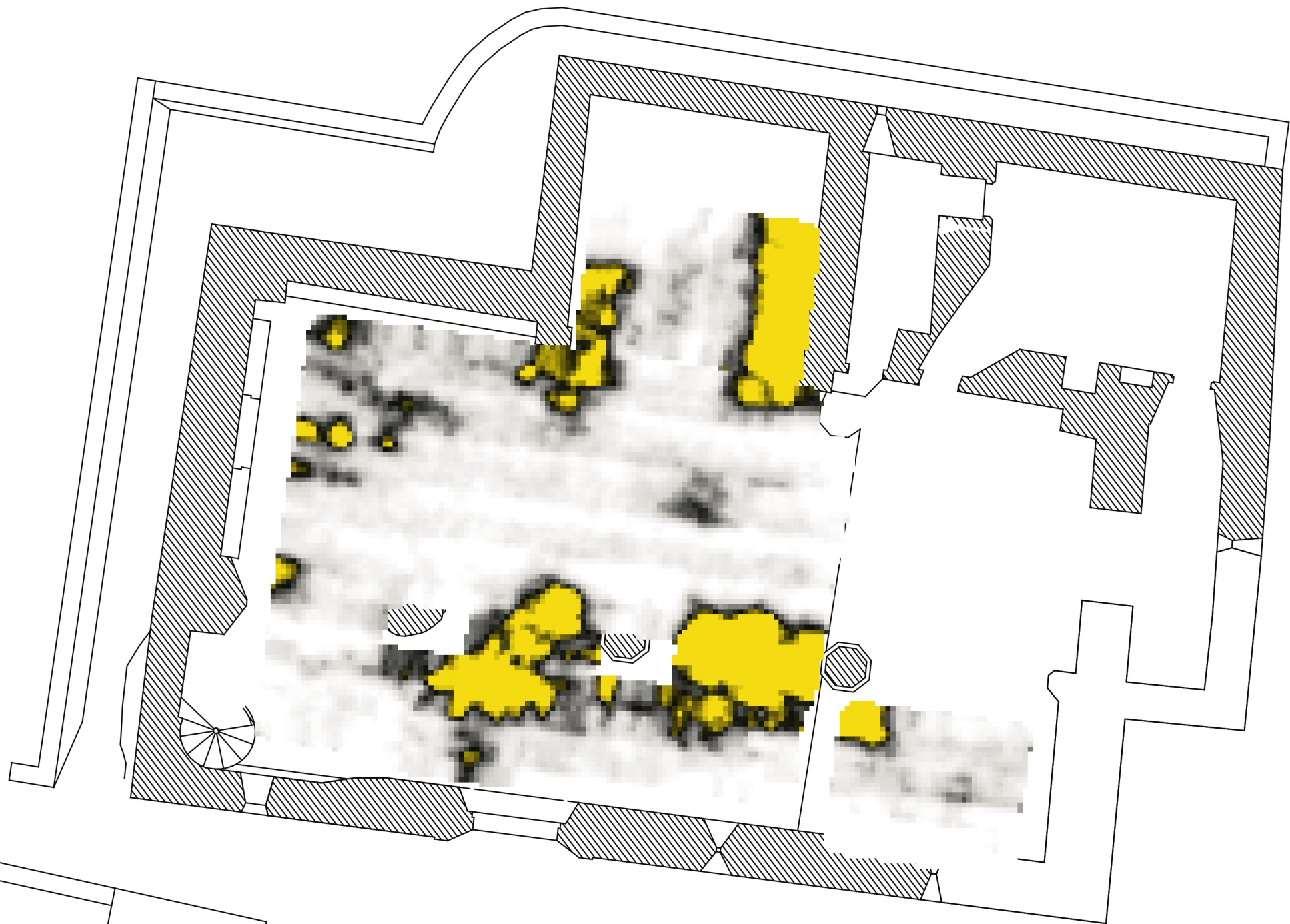




TALL HORIZONTAL  
PROFUNDITAT

1.32-1.5 m

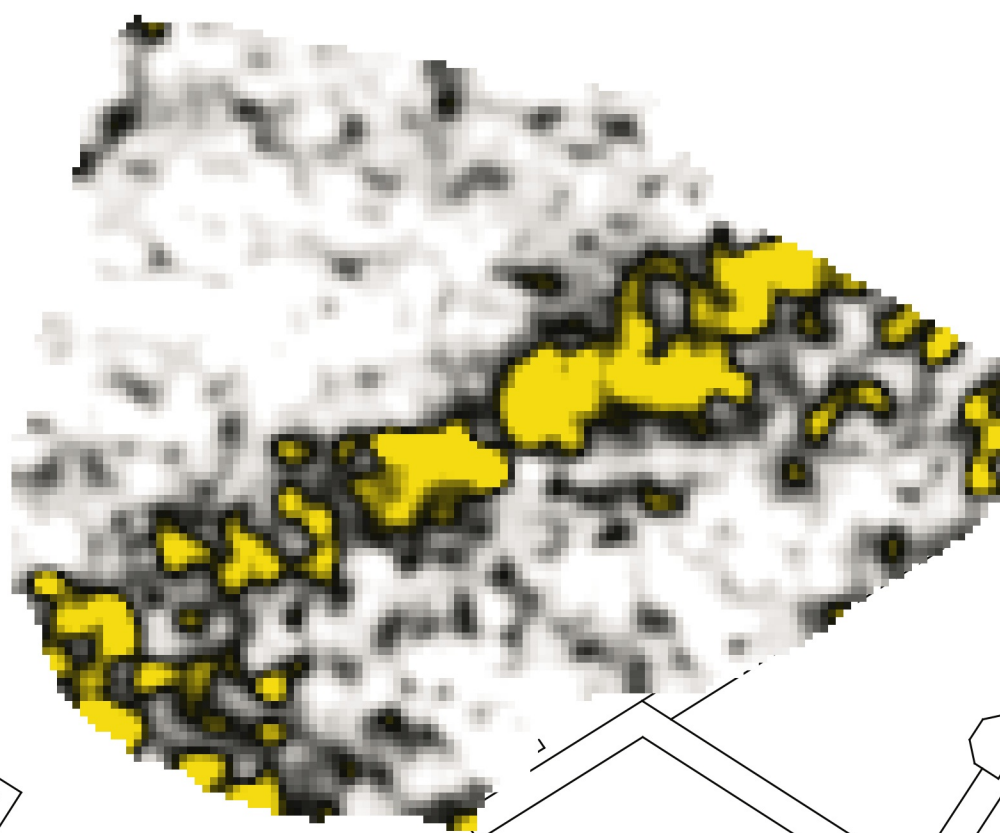
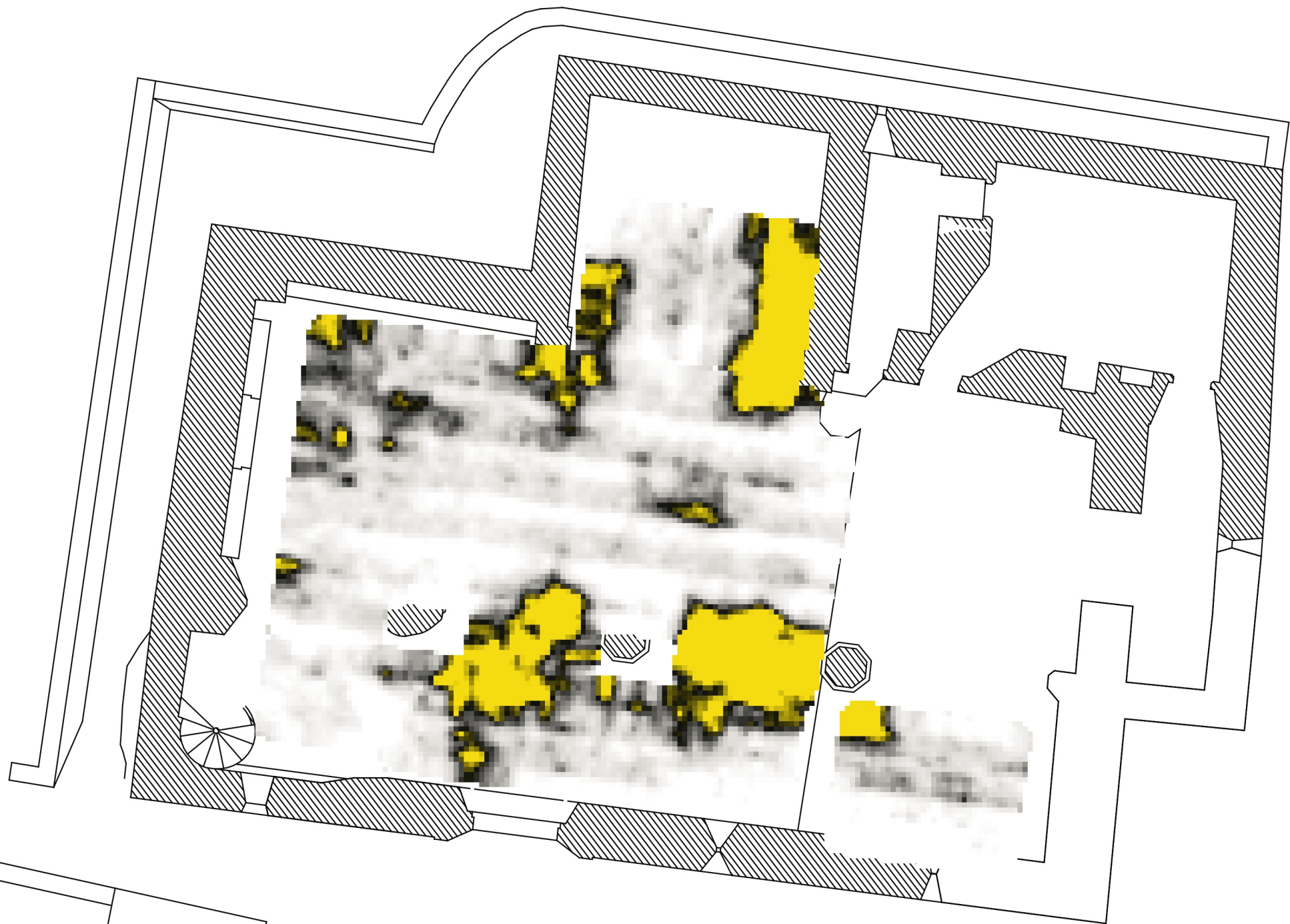




TALL HORIZONTAL  
PROFUNDITAT

1.42-1.6 m

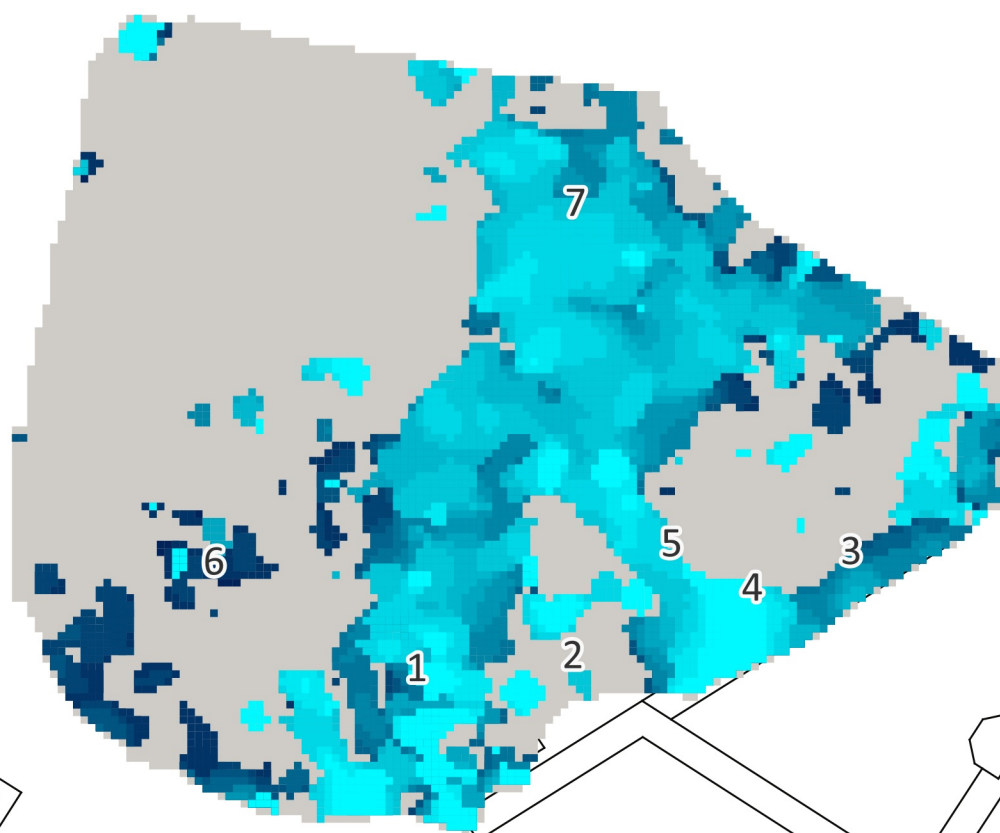
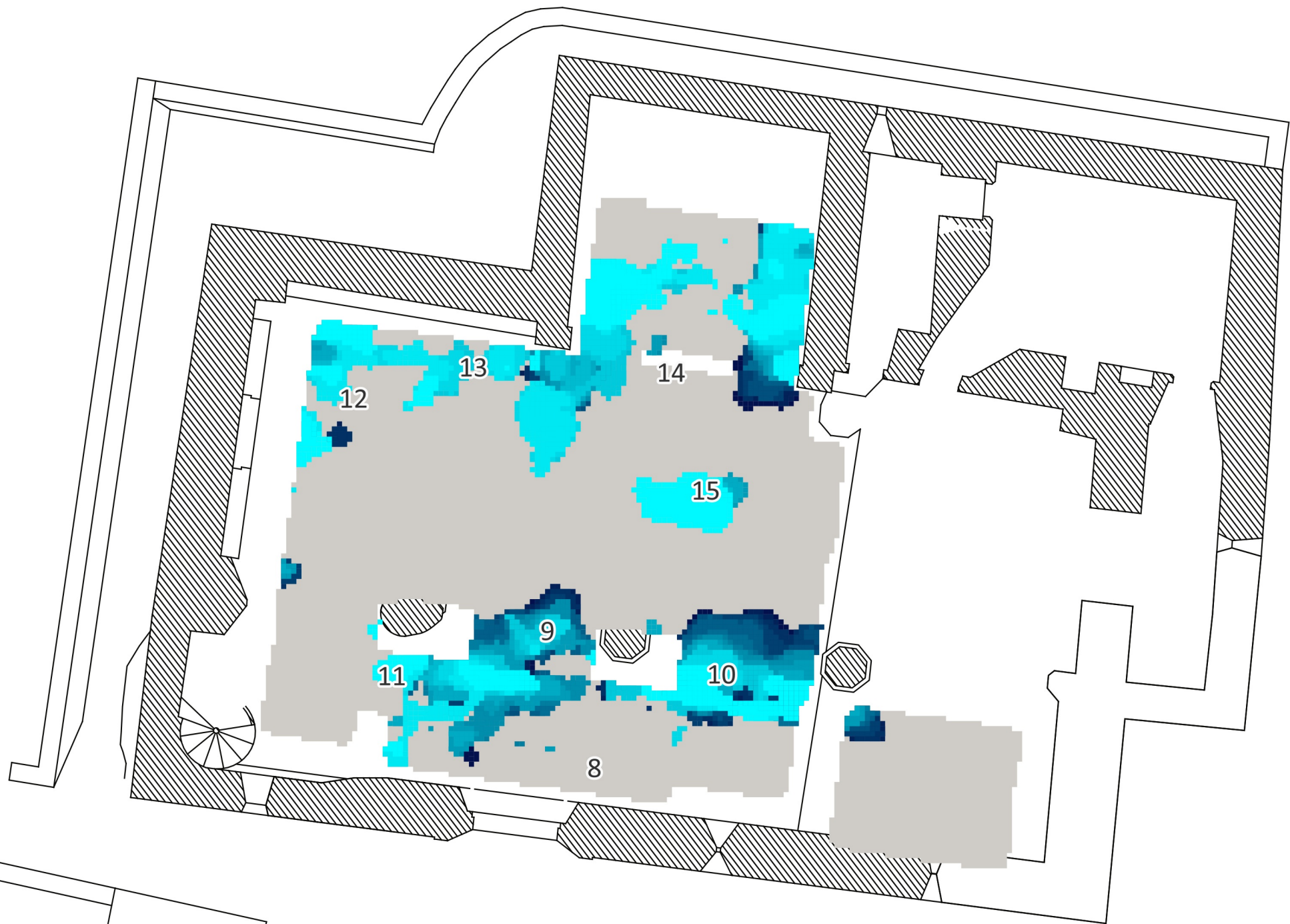




TALL HORIZONTAL  
PROFUNDITAT

1.52-1.7 m

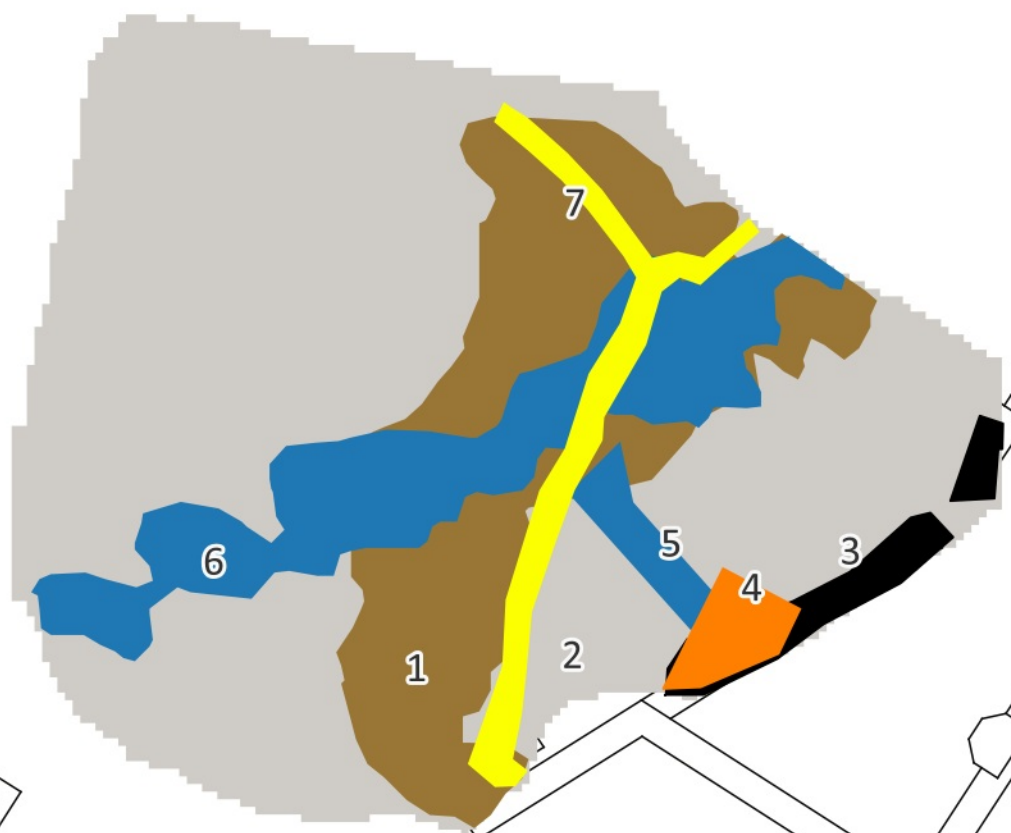
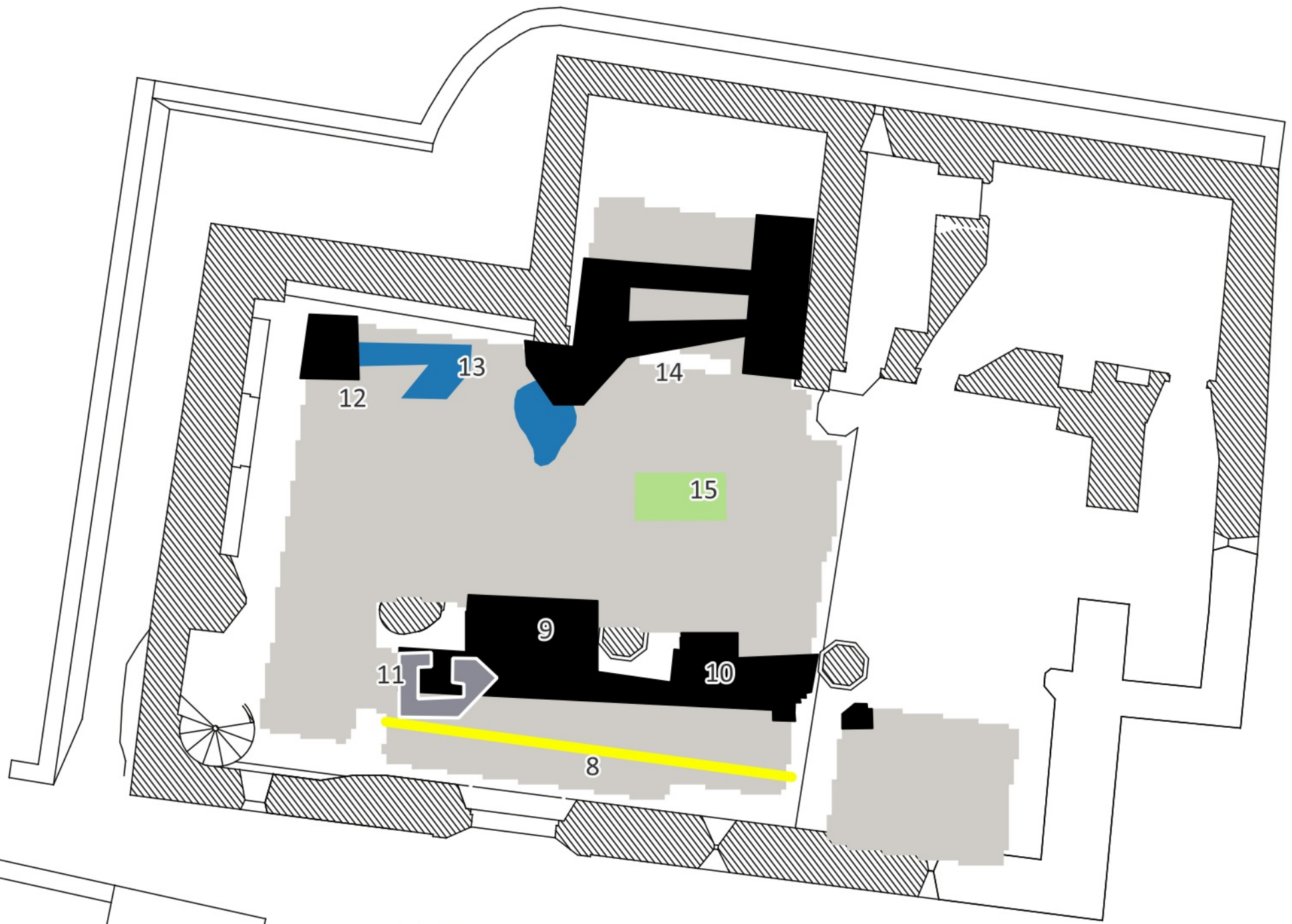




**PROFUNDITAT ANOMALIES**

0 - 0.19 m	0.71 - 0.9 m
0.1 - 0.29 m	0.81 - 1 m
0.2 - 0.39 m	0.91 - 1.1 m
0.3 - 0.49 m	1.01 - 1.2 m
0.4 - 0.59 m	1.11 - 1.3 m
0.51 - 0.69 m	1.21 - 1.4 m
0.61 - 0.79 m	1.32 - 1.5 m
	1.42 - 1.6 m
	1.52 - 1.7 m





- Sintesi
- constructiu
  - rases/enterraments
  - farciments heterogenis
  - no identificat
  - geològic
  - conducció
  - cavitat
  - constructiu dubtós





ZONA B  
444m<sup>2</sup>

ZONA C  
75m<sup>2</sup>

ZONA D  
54m<sup>2</sup>







TALL HORIZONTAL  
PROFUNDITAT

0.-0.19 m



ESGLÉSIA DE LA DOMA (LA GARRIGA, EL VALLÈS ORIENTAL)  
PROSPECCIÓ GEORADAR PER CARACTERITZACIÓ D'ÀMBITS ARQUEOLÒGICS.

SEQÜÈNCIA DE TALLS HORIZONTALS

ETRS89 31N  
EPSG 25831  
ESCALA A3: 1:150  
ORTOFOTO (2021)



0 2 m

20





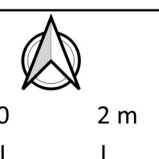
TALL HORIZONTAL  
PROFUNDITAT

0.1-0.29 m



ESGLÉSIA DE LA DOMA (LA GARRIGA, EL VALLÈS ORIENTAL)  
PROSPECCIÓ GEORADAR PER CARACTERITZACIÓ D'ÀMBITS ARQUEOLÒGICS.  
SEQÜÈNCIA DE TALLS HORIZONTALS

ETRS89 31N  
EPSG 25831  
ESCALA A3: 1:150  
ORTOFOTO (2021)







TALL HORIZONTAL  
PROFUNDITAT

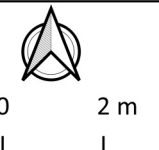
0.2-0.39 m



ESGLÉSIA DE LA DOMA (LA GARRIGA, EL VALLÈS ORIENTAL)  
PROSPECCIÓ GEORADAR PER CARACTERITZACIÓ D'ÀMBITS ARQUEOLÒGICS.

SEQÜÈNCIA DE TALLS HORIZONTALS

ETRS89 31N  
EPSG 25831  
ESCALA A3: 1:150  
ORTOFOTO (2021)







TALL HORIZONTAL  
PROFUNDITAT

0.3-0.49 m



ESGLÉSIA DE LA DOMA (LA GARRIGA, EL VALLÈS ORIENTAL)  
PROSPECCIÓ GEORADAR PER CARACTERITZACIÓ D'ÀMBITS ARQUEOLÒGICS.

SEQÜÈNCIA DE TALLS HORIZONTALS

ETRS89 31N  
EPSG 25831  
ESCALA A3: 1:150  
ORTOFOTO (2021)



0 2 m





TALL HORIZONTAL  
PROFUNDITAT

0.4-0.59 m



ESGLÉSIA DE LA DOMA (LA GARRIGA, EL VALLÈS ORIENTAL)  
PROSPECCIÓ GEORADAR PER CARACTERITZACIÓ D'ÀMBITS ARQUEOLÒGICS.

SEQÜÈNCIA DE TALLS HORIZONTALS

ETRS89 31N  
EPSG 25831  
ESCALA A3: 1:150  
ORTOFOTO (2021)



0 2 m





TALL HORIZONTAL  
PROFUNDITAT

0.51-0.69 m



ESGLÉSIA DE LA DOMA (LA GARRIGA, EL VALLÈS ORIENTAL)  
PROSPECCIÓ GEORADAR PER CARACTERITZACIÓ D'ÀMBITS ARQUEOLÒGICS.  
SEQÜÈNCIA DE TALLS HORIZONTALS

ETRS89 31N  
EPSG 25831  
ESCALA A3: 1:150  
ORTOFOTO (2021)



0 2 m





TALL HORIZONTAL  
PROFUNDITAT

0.61-0.79 m



ESGLÉSIA DE LA DOMA (LA GARRIGA, EL VALLÈS ORIENTAL)  
PROSPECCIÓ GEORADAR PER CARACTERITZACIÓ D'ÀMBITS ARQUEOLÒGICS.

SEQÜÈNCIA DE TALLS HORIZONTALS

ETRS89 31N  
EPSG 25831  
ESCALA A3: 1:150  
ORTOFOTO (2021)



0 2 m





TALL HORIZONTAL  
PROFUNDITAT

0.71-0.9 m



ESGLÉSIA DE LA DOMA (LA GARRIGA, EL VALLÈS ORIENTAL)  
PROSPECCIÓ GEORADAR PER CARACTERITZACIÓ D'ÀMBITS ARQUEOLÒGICS.

SEQÜÈNCIA DE TALLS HORIZONTALS

ETRS89 31N  
EPSG 25831  
ESCALA A3: 1:150  
ORTOFOTO (2021)



0 2 m





TALL HORIZONTAL  
PROFUNDITAT

0.81-1.0 m



ESGLÉSIA DE LA DOMA (LA GARRIGA, EL VALLÈS ORIENTAL)  
PROSPECCIÓ GEORADAR PER CARACTERITZACIÓ D'ÀMBITS ARQUEOLÒGICS.

SEQÜÈNCIA DE TALLS HORIZONTALS

ETRS89 31N  
EPSG 25831  
ESCALA A3: 1:150  
ORTOFOTO (2021)



REFLECTIVITAT




0 2 m





TALL HORIZONTAL  
PROFUNDITAT

0.91-1.1 m







TALL HORIZONTAL  
PROFUNDITAT

1.01-1.2 m



ESGLÉSIA DE LA DOMA (LA GARRIGA, EL VALLÈS ORIENTAL)  
PROSPECCIÓ GEORADAR PER CARACTERITZACIÓ D'ÀMBITS ARQUEOLÒGICS.

SEQÜÈNCIA DE TALLS HORIZONTALS

ETRS89 31N  
EPSG 25831  
ESCALA A3: 1:150  
ORTOFOTO (2021)



0 2 m

30





TALL HORIZONTAL  
PROFUNDITAT

1.11-1.3 m



ESGLÉSIA DE LA DOMA (LA GARRIGA, EL VALLÈS ORIENTAL)  
PROSPECCIÓ GEORADAR PER CARACTERITZACIÓ D'ÀMBITS ARQUEOLÒGICS.

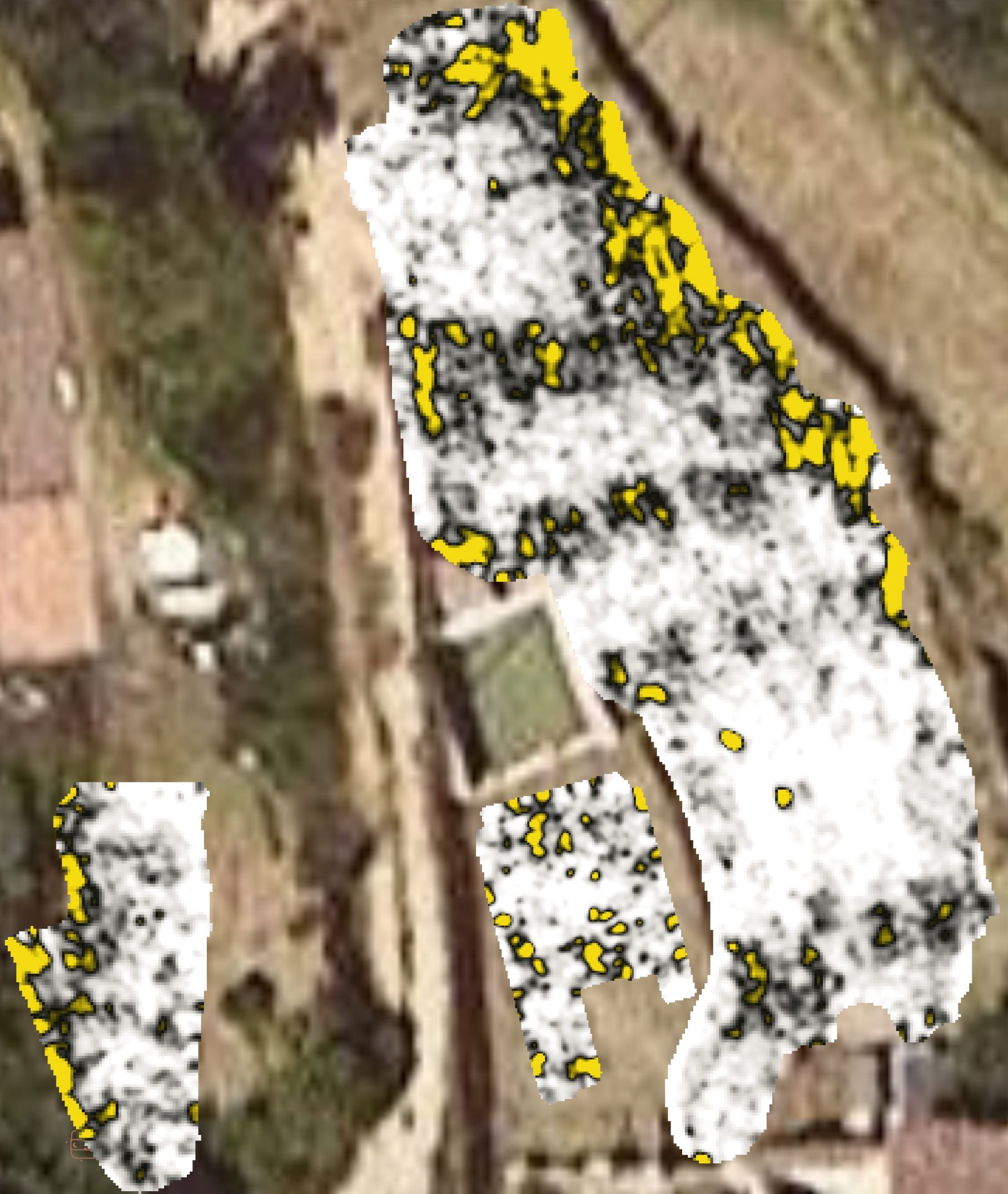
SEQÜÈNCIA DE TALLS HORIZONTALS

ETRS89 31N  
EPSG 25831  
ESCALA A3: 1:150  
ORTOFOTO (2021)



0 2 m





TALL HORIZONTAL  
PROFUNDITAT

1.21-1.4 m



ESGLÉSIA DE LA DOMA (LA GARRIGA, EL VALLÈS ORIENTAL)  
PROSPECCIÓ GEORADAR PER CARACTERITZACIÓ D'ÀMBITS ARQUEOLÒGICS.

SEQÜÈNCIA DE TALLS HORIZONTALS

ETRS89 31N  
EPSG 25831  
ESCALA A3: 1:150  
ORTOFOTO (2021)



0 2 m





TALL HORIZONTAL  
PROFUNDITAT

1.32-1.5 m



ESGLÉSIA DE LA DOMA (LA GARRIGA, EL VALLÈS ORIENTAL)  
PROSPECCIÓ GEORADAR PER CARACTERITZACIÓ D'ÀMBITS ARQUEOLÒGICS.

SEQÜÈNCIA DE TALLS HORIZONTALS

ETRS89 31N  
EPSG 25831  
ESCALA A3: 1:150  
ORTOFOTO (2021)



0 2 m





TALL HORIZONTAL  
PROFUNDITAT

1.42-1.6 m



ESGLÉSIA DE LA DOMA (LA GARRIGA, EL VALLÈS ORIENTAL)  
PROSPECCIÓ GEORADAR PER CARACTERITZACIÓ D'ÀMBITS ARQUEOLÒGICS.

SEQÜÈNCIA DE TALLS HORIZONTALS

ETRS89 31M  
EPSG 25831  
ESCALA A3: 1:150  
ORTOFOTO (2021)



0 2 m





TALL HORIZONTAL  
PROFUNDITAT

1.52-1.7 m



ESGLÉSIA DE LA DOMA (LA GARRIGA, EL VALLÈS ORIENTAL)  
PROSPECCIÓ GEORADAR PER CARACTERITZACIÓ D'ÀMBITS ARQUEOLÒGICS.

SEQÜÈNCIA DE TALLS HORIZONTALS

ETRS89 31N  
EPSG 25831  
ESCALA A3: 1:300  
ORTOFOTO (2021)

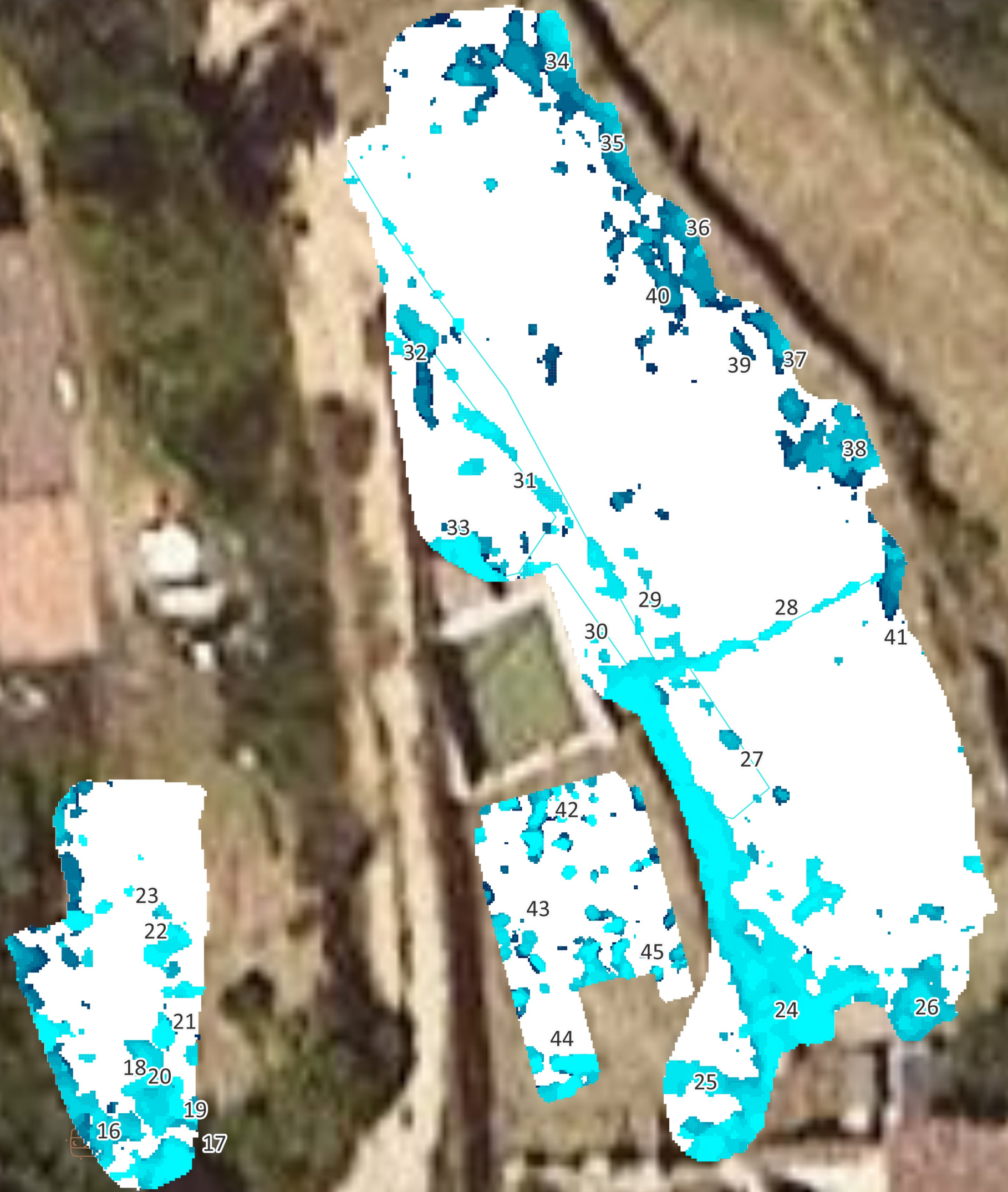


REFLECTIVITAT



0 2 m















PROFUNDITAT ANOMALIES	
0 - 0.19 m	0.71 - 0.9 m
0.1 - 0.29 m	0.81 - 1 m
0.2 - 0.39 m	0.91 - 1.1 m
0.3 - 0.49 m	1.01 - 1.2 m
0.4 - 0.59 m	1.11 - 1.3 m
0.51 - 0.69 m	1.21 - 1.4 m
0.61 - 0.79 m	1.32 - 1.5 m
	1.42 - 1.6 m
	1.52 - 1.7 m





Sintesi	
	constructiu
	enderroc
	rases/enterraments
	farciments heterogenis
	no identificat
	geològic
	conducció/rasa
	cavitat
	modern
	constructiu dubtós