



Generalitat de Catalunya
Departament de Cultura
Direcció General del Patrimoni Cultural
Servei de Suport Tècnic i Inventari
Biblioteca del Patrimoni Cultural

3030

Can Mas - Vil·la romana

Bacaria i Martrús, Albert



Avis legal

Aquesta obra està subjecta a una llicència Reconeixement-NoComercial-SenseObresDerivades 2.5 de Creative Commons. Se'n permet la reproducció, distribució i comunicació pública sempre que se'n citi el titular dels drets i no se'n faci un ús comercial. No es pot alterar, modificar o generar una obra derivada a partir d'aquesta obra. La llicència completa es pot consultar a <http://creativecommons.org/licenses/by-nc-sa/2.5/es/legalcode.ca>.

INDEX

- 1.- Introducció
- 2.- Marc geogràfic
- 3.- Marc històric
- 4.- Descripció de la intervenció. Seqüència estratigràfica
 - 4.1. Cala 2
 - 4.1.1. Fase 1
 - 4.1.2. Fase 2
 - 4.2. Cala 5
- 5.- Conclusions
- 6.- Bibliografia
- 7.- Inventari de materials
- 8.- Inventari fotogràfic
- 9.- Planimetria

1.- Introducció

Durant el seguiment arqueològic dels rebaixos de terres que efectuaven les màquines excavadores amb motiu de la construcció del gaseoducte La Roca-Vic per part de l'empresa Gas Natural, S.A.¹, efectuant una rasa que tenia aproximadament 1 m. d'amplada en tot el seu recorregut, van aparèixer materials arqueològics d'època romana associats, en un dels sectors, a restes constructives.

La localització d'aquestes restes arqueològiques es va produir en un indret on no es tenia fins el moment constància de l'existència de cap jaciment arqueològic.

La troballa tingué lloc en una de les parcel·les de la finca coneguda com a *Can Mas*, situada arran de la carretera Nacional 152, entre els Kms. 39 i 40, en el terme municipal de La Garriga (Vallès Oriental).

Aquesta circumstància va motivar que, a instàncies del Servei d'Arqueologia de la Generalitat, es realitzés una intervenció arqueològica d'urgència per tal de determinar i evaluar el caràcter de les restes aparegudes.

La intervenció es va dur a terme entre els dies 30 de setembre i 22 de novembre de 1998, amb el finançament de Gas Natural, S.A.

Els treballs d'excavació es van realitzar sota la direcció tècnica dels arqueòlegs Dr. Albert Bacaria i Martrus (ARKE, S.c.p.) i Anna de Lanuza i Garriga. El dibuix de la planimetria i

¹El seguiment arqueològic el va realitzar l'arqueòloga Maria Sardà.

les dades topogràfiques estigueren a cura de Júlia Miquel i López.

Un cop finalitzada l'excavació i el treball de documentació de camp, el dia 28 de gener de 1997 es va procedir al cobriment de les restes exhumades, prèvia protecció d'aquestes amb una capa de sauló, així com de la resta de les cates de sondeig que s'havien obert, restituint el terreny en les mateixes condicions en les que es va trobar en el moment de l'inici dels treballs arqueològics.

2.- Marc geogràfic

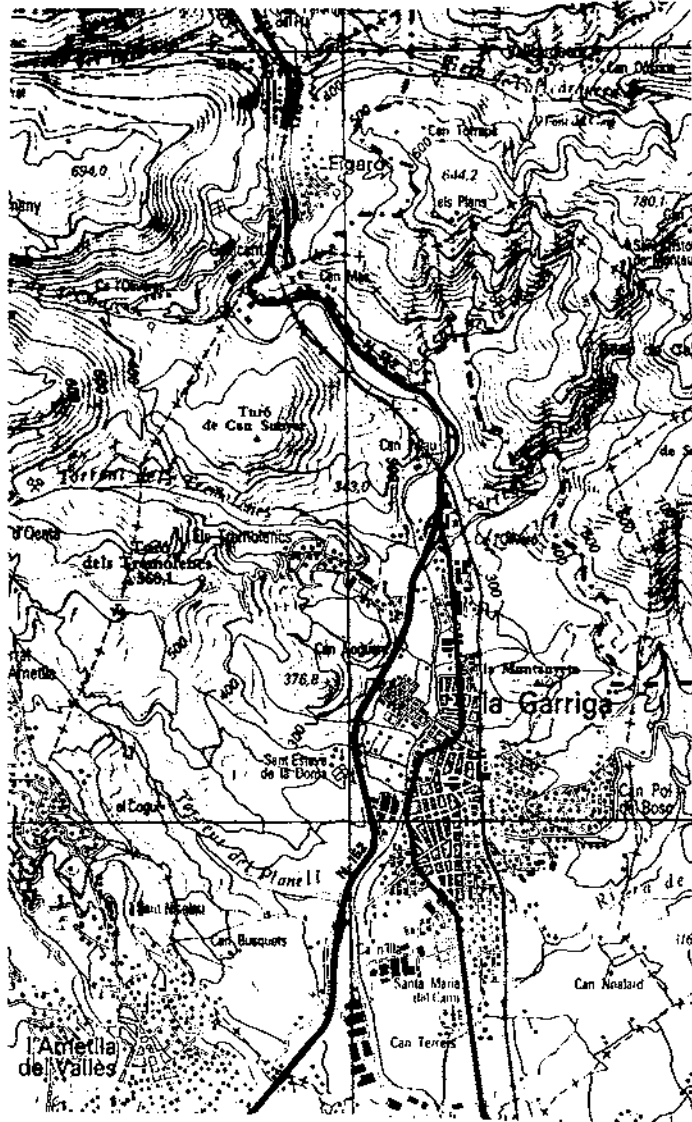
El municipi de la Garriga està situat a la comarca del Vallès Oriental, a l'angle Sud-oest de la serralada del Montseny. Aquesta àrea es va formar geològicament durant les eres primària i secundària, fins al Plegament Alpí, i presenta una gran diversitat de materials (granit, calcàries, pissarres, alomerats, etc.). Durant el Terciari es produí un trencament d'aquests sistemes muntanyosos que va ser l'origen de les tres grans unitats de relleu que caracteritzen el Vallès Oriental: la Serralada Pre-litoral, la Depressió del Vallès i la Serralada Litoral. A partir d'aquest moment, les aportacions sedimentàries han anat acabant de configurar el paisatge fins a convertir-lo en el que coneixem avui.

La zona on es troba la vil·la romana de *Can Mas* està ubicada en una de les terrasses fluvials del marge esquerra del riu Congost, al peu de l'actual carretera Nacional 152, en el sector nord del municipi de la Garriga, a la sortida del coll del Congost. Es una zona extremadament rica a nivell geològic on les formacions paleozòiques del Montseny entren en contacte amb els terrenys terciaris i quaternaris del Vallès, amb el granit com a material predominant. En el relleu del municipi s'hi poden distingir tres zones perfectament diferenciades, totes elles travessades de nord a sud pel riu Congost, que presenten un paisatge que va des de zones plenament de muntanya al nord, fins a les planes típicament del Vallès més al sud.

La Vall del Congost, enclavada en la Serralada Pre-litoral, representa el pas natural entre les comarques del Vallès i d'Osona i, des de molt antic, ha sigut una via de comunicació molt important entre el litoral català i les terres de

l'interior, de manera que encara avui acull el pas de la carretera Nacional 152, així com de la línia de tren que uneix Barcelona i Puigcerdà.

La zona està caracteritzada per petites planes dedicades al conreu que són regades amb l'aigua provinent del riu. Aquest, de caràcter torrencial i no gaire cabdalós, va ésser aprofitat, ja des d'època medieval per a moure diversos molins fariners d'aquesta regió on, la vegetació predominant, és el bosc mediterrani.



*Plànol de localització de les restes arqueològiques de Can Mas.
 Mapa Comarcal de Catalunya. Esc. 1:50.000*

3.- Marc històric

Les restes arqueològiques trobades en els terrenys de *Can Mas* es localitzen en una zona geogràfica molt estratègica des del punt de vista de les comunicacions i del poblament humà en època antiga.

En aquest territori hi trobem un alt índex d'assentaments d'època romana i d'altres períodes, tal hi com ho reflecteixen les nombroses excavacions i troballes arqueològiques que han tingut lloc en aquesta zona del Vallès Oriental, i que es troben recollides en gran part en la Carta Arqueològica de la Comarca².

El conjunt de les restes aparegudes es troben en una petita vall, tocant al terme municipal d'El Figaró, just abans de que el riu Congost surti del coll i entri a la plana del Vallès, ja en el municipi de La Garriga.

Prop del jaciment hi passaria probablement la via romana que, desde el nucli romà de Granollers, portava fins a AUSA travessant el coll del Congost, si bé no coneixem la seva localització exacte en aquest punt, que bé podria ser per l'actual traçat de la carretera, situat en el marge esquerra del riu. Aquesta via de comunicació s'hauria mantingut, amb petites modificacions en el seu recorregut, en època medieval i moderna fins els nostres dies.

En conjunt, tot aquest territori hauria estat plenament romanitzat ja des dels ss. II-I aC. La confirmació d'aquest fet és l'important nombre de viles i altres restes arqueològiques

²Carta Arqueològica del Vallès Oriental, 1984.

d'època romana que es coneixen en aquesta regió, moltes d'elles de fundació republicana o tardorrepublicana.

Aquest seria el cas, per exemple, dels jaciments de Can Sunyer, Can Noguera o Can Grau en el terme municipal de La Garriga. D'altres jaciments tindrien perduració o foren fundats en època alt-imperial i segles posteriors com la important vil.la de Can Terrés (ss. I-V dC.) en el mateix municipi i a molt pocs quilòmetres de *Can Mas*.

De fet, en tot el recorregut del teòric traçat de la via romana entre La Garriga i Granollers, així com disperses per tot el Pla de Llerona i municipis propers, hi trobem una gran concentració de viles, necròpolis i altres restes indeterminades d'època romana.

Els exemples d'aquesta presència de poblament rural també es manifesten sovint amb troballes de necròpolis, amb enterraments en *tegulae*, com la que es va localitzar a Can Palau (La Garriga), que és el jaciment d'època romana que coneixem més proper a la vil.la de *Can Mas*.

Més al nord, entrant en el coll del Congost, en el terme municipal d'El Figaró, i fins que no s'arriba a Aiguafreda, la densitat de jaciments disminueix considerablement, degut a la horografia del terreny, poc apta pel tipus d'assentaments característics del poblament romà.

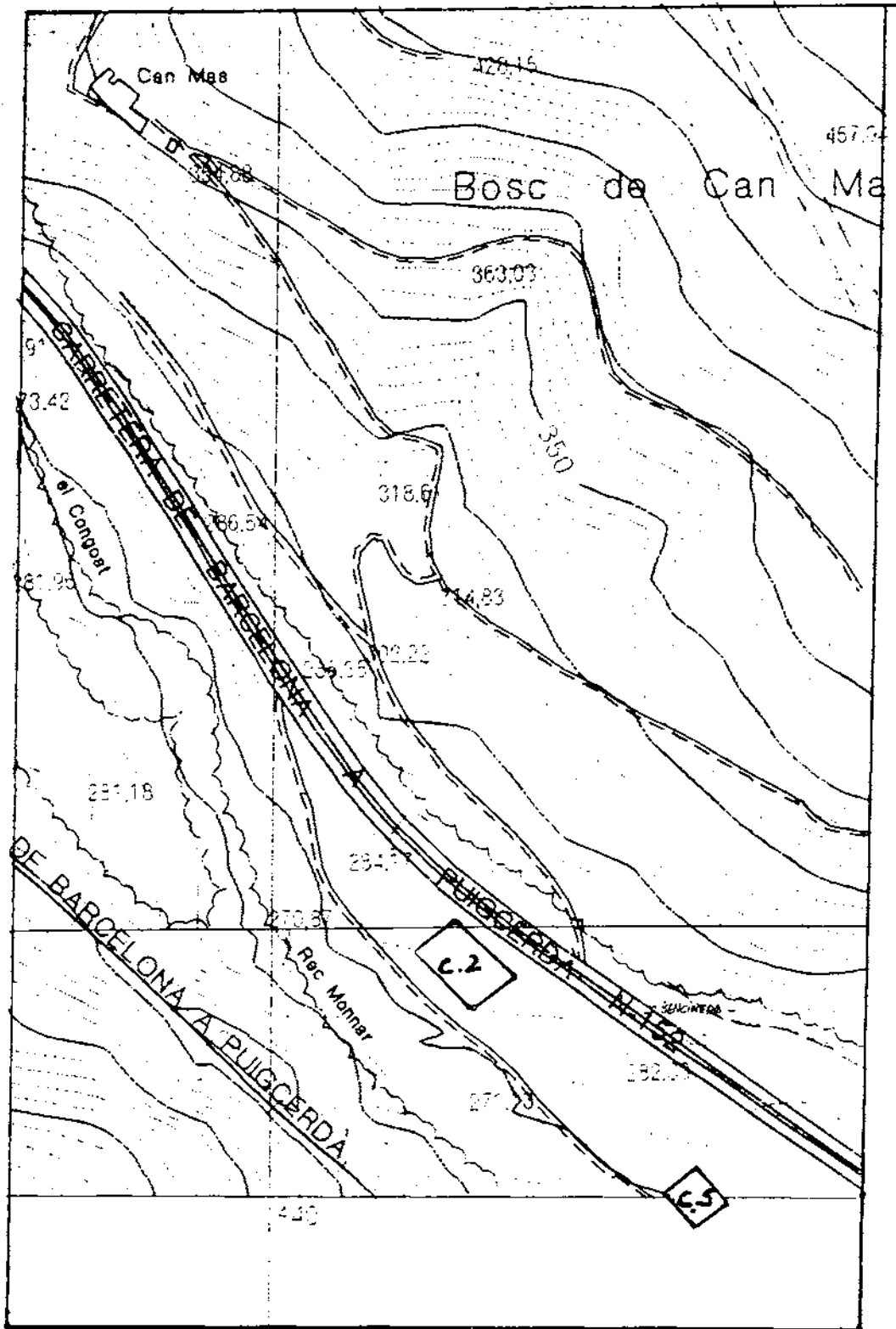
4.- Descripció de la intervenció. Seqüència estratigràfica.

Un cop localitzades les restes que apareixien en superfície després dels moviments de terres efectuats per obrir la rasa del gaseoducte, es van realitzar cinc cates de sondeig que tenien una superfície de 3 m. x 1,5 m. aproximadament, i un màxim de 3 m. de fondària. Les cates es van realitzar paral·leles i tocant a la rasa oberta per instal·lar la conducció del gas.

D'aquestes cinc cates, dues (les núms. 2 i 5, allà on havien aparegut materials arqueològics en superfície), van confirmar la presència de restes arqueològiques, motiu pel qual es va decidir a excavar en extensió les restes trobades.

A la cata núm. 2, i com a conseqüència de la importància i extensió de les estructures i dels nivells d'enderroc que hi apareixien, es va decidir ampliar la zona a intervenir fins als límits autoritzats pel propietari de la finca, fet aquest que va permetre excavar una extensió de 240 m² de superfície, aproximadament que, malgrat tot, no van ser suficients per a conèixer la totalitat de l'extensió del jaciment. Així mateix, i dins dels límits legals establerts, la cata núm. 5 també es va ampliar en direcció nord per conèixer l'extensió de les restes que hi apareixien.

L'excavació de les cates es va realitzar inicialment amb mitjans mecànics, fins que van apareixer les restes arqueològiques, que es van excavar manualment amb un equip de dos arqueòlegs, una dibuixant i una mitjana de quatre peons/auxiliars d'excavació durant tot el temps que va durar aquesta.



Plànol de localització de les cates.

Mapa topogràfic de Catalunya. Esc. 1:5.000

Ampliació 1:2.500

4.1 Cata 2.

L'excavació en extensió d'aquesta cata ha proporcionat una seqüència estratigràfica on s'han identificat dues fases o moments d'ocupació del jaciment, que es troben en relació amb un conjunt d'estructures arquitectòniques, l'estat de conservació de les quals, així com el de tot el jaciment en general, és molt deficient.

4.1.1. Fase 1

Els resultats de l'excavació i de l'estudi de la planimetria, permeten identificar formant part d'aquesta primera fase, que cronològicament cal situar en època romano-imperial, quasi bé totes les estructures que s'han documentat, de les quals moltes d'elles es relacionen entre si.

S'han pogut identificar, entre aquestes estructures, dos àmbits perfectament delimitats, que es localitzen a la meitat nord de la cata (Habitacions núms. 1 i 2), i que a la vegada estan relacionats amb els altres murs que continuen en direcció est i oest i que, davant la impossibilitat d'ampliar encara més l'extensió de l'àrea excavada, no se n'ha pogut determinar el tipus d'estança que configuraven.

De la mateixa manera s'han identificat, al sector sud de la cata, una sèrie de murs que delimitarien molt probablement noves estances (Habitació núm. 3), que s'obren en aquesta direcció i que, aparentment, no tenen una relació estructural directe amb les anteriors.

Habitació 1.

Està delimitada pels murs UU.EE. 7, 8, 12 i 13, ocupant una superfície total de 13,5 m². aproximadament. Quant a la relació física i estructural d'aquests murs, les UU.EE. 12 i 13 s'adosen a la U.E. 7. La U.E. 8 s'adosa a la U.E. 13 i s'hi adosa la U.E. 12. Tots ells formarien part, però, d'un mateix moment constructiu.

Les restes conservades d'aquestes estructures sembla que correspondrien en gran part a les banquetes de fonamentació, i només en el cas del mur U.E. 13 (que continua en direcció NE) i U.E. 12 corresponent a l'habitació núm. 2, s'ha conservat un segment de la primera filada de pedres del parament.

La intervenció en aquesta habitació, un cop excavada la U.E. 4 que cobria tota la cata 2, ha permès identificar dos nivells d'enderroc (UU.EE. 20 i 21) formats per pedres i material de construcció (*imbrex i tegula*) i en el cas de la U.E. 21, a més, per ceràmica fina de taula, *anfora* i ceràmica comuna principalment.

La ceràmica fina apareguda en aquest estrat (U.E. 21) correspon a diversos fragments de T.S. Hispànica (una vora de la forma Drag. 29/37), T.S. Sudgàl·lica i ceràmica africana Clara A (una vora de la forma Salomonson A I/Hayes 3 A). Cobert per aquests nivells d'enderroc només s'ha localitzat la rasa de fonamentació del mur U.E. 7 (U.E. 23), així com el desaigüe que travessava aquest mateix mur (U.E. 24). Els materials apareguts a la rasa U.E. 23 corresponen a ceràmica africana, T.S. Hispànica i Sudgàl·lica i *anfora*.

Per sota ja apareixia el terreny natural, on s'assentaven tots

els murs, sense que s'hagi identificat cap paviment, ni el nivell d'ús de l'habitació.

Habitació 2.

Està delimitada pels murs UU.EE. 7, 8, 11 i 12. La U.E. 11 sembla que estaria lligada amb la U.E. 8, mentre que la relació d'aquesta amb el mur U.E. 7 no s'ha pogut determinar degut a l'estat de destrucció en que es trobava aquest sector de l'excavació. Aquesta habitació és més gran que la núm. 1, ocupant una superfície total aproximada de 20 m².

Les restes aparegudes i la seqüència estratigràfica obtinguda durant l'excavació d'aquesta habitació també han identificat com a formant part d'aquesta primera fase, i per sota de la U.E. 4, dos nivells d'enderroc (UU.EE. 17 i 31).

La U.E. 17 correspon a una acumulació de pedres que molt probablement provindrien de l'acció de destrucció dels murs UU.EE. 8 i 12, que es localitza a la part central i nord de l'habitació. Per sota, i extenent-se per tot aquest àmbit, apareixia un estrat d'uns 20 cms. de potència mitja (U.E. 30), format per terra marronosa, amb presència de ceràmica comuna i de cuina romanes. Aquest estrat cobria l'enderroc U.E. 31, que estava format per abundants fragments de *tegula* i *imbrex*, barrejats amb fragments molt desfets i petits d'estuc provinents de les parets i del sòcol de l'habitació.

L'enderroc es localitzava, sobre tot, tocant a la paret dels quatre murs, i molt especialment pel que fa a les UU.EE. 7, 8 i 12.

Algun d'aquests petits fragments d'estuc caiguts de la paret conservaven restes d'una franja molt estreta de pintura verda.

Tanmateix, a la base del mur U.E. 12 es conservava encara part de l'estuc adosat al parament (U.E.33).

Es en aquesta paret on també va apareixer, en un dels angles, un desaigüe o canaló (U.E. 34) que travessava el mur i comunicava ambdues habitacions.

A diferència de l'habitació 1, en aquest cas sí que s'han localitzat restes del paviment. Es tracta d'un fragment del *rudus* o preparació d'un *opus signinum* (U.E. 31), en molt mal estat de conservació, i que es localitzava quasi exclusivament a l'angle nord de l'habitació, cobert per l'enderroc de *tegulae* i fragments d'estuc.

Per sota d'aquestes restes de paviments i enderrocs, així com la base on s'assentaven els murs de l'habitació, apareixia el terreny natural.

Just davant del mur U.E. 11, però a la part exterior de l'habitació 2, i a una distància de 2,5 m., s'ha localitzat una altre estructura (U.E. 10) que manté la mateixa alineació que el mur U.E. 11, formant, tal vegada, el que sembla un passadís. Aquest espai hauria estat pavimentat amb una solera d'*opus signinum* (U.E. 43), del qual se'n ha conservat en bon estat una superfície d'1 m²., adosat a l'extrem NE del mur U.E. 11. Cobrint aquest paviment s'ha documentat un estrat amb materials d'època romana (ceràmica comuna africana i Clara A).

A l'altre costat del mur U.E. 10, tocant a l'angle format pel mur i la rasa del gas també es conservaven uns 2 m². de superfície de paviment d'*opus signinum* (U.E. 51). El paviment conservat, delimitat per l'enderroc U.E. 15, estava cobert per un estrat d'uns 25 cms. de potència (U.E. 50), amb presència d'abundant material ceràmic d'època romana.

Entre aquest material destaquen els fragments de T.S.Itàlica i Sudgàl.lica, ceràmica africana Clara A i comuna africana (3 vores de la forma Ponsich-Tarradell 1965, fig. 5), ceràmica comuna romana, *amfora* i 1 fragment que considerem com a residual de ceràmica Campaniana B.

Habitació 3.

Està delimitada parcialment pels murs UU.EE. 93 i 94, que formen angle entre ells. Tot i que no estan en contacte físic per trobar-se parcialment destruïts, cal considerar en relació directe amb aquests dos murs les UU.EE. 95, 96 i 97 que corresponen a tres segments de mur amb la mateixa alineació i característiques que la U.E. 94.

L'alçada conservada dels murs correspondria a la banquetta de fonamentació i en algun lloc a la primera filada de pedres del parament. Tots ells s'assentaven sobre el terreny natural, i no s'ha localitzat la rasa de fonamentació.

Aquest sector quedava separat de la resta de l'excavació per la rasa del gaseoducte. Les estructures van apareixer un cop retirada la U.E. 4 que, en aquest sector de l'excavació varem denominar U.E. 90.

En el petit espai que es va poder excavar de l'interior d'aquesta habitació, just a l'angle format pels murs UU.EE. 93 i 94, es va documentar un estrat d'enderroc (U.E. 91) on hi van apareixer molt fragments de *tegula*. Per sota de l'enderroc apareixia un estrat (U.E. 92) format per una fina capa de terra que varem identificar com el possible paviment de l'habitació.

En paral·lel als murs UU.EE. 96 i 97 i a una distància inferior a 1,5 m. apareix una altre estructura (U.E. 81), que s'endinsa en el tall de l'excavació a l'extrem SE i es troba seccionada a l'altre extrem, en el punt on van apareixer les primeres restes arqueològiques.

L'espai comprès entre aquest mur i la rasa del gas, així com el passadís que formen aquest mateix mur i els que identifiquem com UU.EE. 96 i 97, estava reomplert per un estrat format per terra, abundants pedres procedents de l'enderroc del mur U.E. 81 i nombrosos fragments de ceràmica i material de construcció d'època romana.

Entre el material ceràmic, que es troba molt fragmentat, hi trobem T.S.Itàlica, Hispànica i Sudgàl·lica, *amfora* de la Tarraconesa i de la Bètica, ceràmica comuna romana i de tradició ibèrica, i 5 fragments de fons d'un mateix plat de ceràmica roig pompeïà.

4.1.2. Fase 2.

Les restes arqueològiques que permeten parlar d'una segona fase o moment cronològic d'ocupació del jaciment, s'identifiquen amb una sèrie d'unitats estratigràfiques, que reutilitzen parcialment les estructures existents d'època romana, i que cal situar entre els segles VI i VII dC.

La localització d'aquestes restes dins de la cata 2 és molt concreta. Tret de la sitja U.E. 82, que es localitza en el sector més meridional de la cata, i que es troba aïllada per la rasa del gaseoducte i no té relació amb cap altre nivell arqueològic del mateix període, la resta de la seqüència estratigràfica es troba en relació, directa o indirecta amb l'habitació núm. 2, tant al seu interior com a l'exterior.

Es tracte, però, de petites bossades de terra negrosa i una sitja, amb abundància de carbons i de fragments de vidre, així com fragments de ceràmica grisa d'època altmedieval.

A l'interior de l'Habitació 2, tocant al mur U.E. 11, apareix un d'aquests estrats (U.E. 31), en un espai molt localitzat i ocupant una superfície molt petita, on hi apareixien diversos fragments de ceràmica medieval i vidre, així com una pedra de molí a l'angle de l'habitació. Per sota va apareixer una sitja de reduïdes dimensions (U.E. 36). Aquesta sitja tenia una fondària màxima de 33 cms. i el diàmetre màxim de la boca era d'1 m. A l'estrat de rebliment (U.E. 35) hi apareixien abundants carbons, ceràmica romana i grisa altmedieval, així com algun fragment de vidre i fauna.

A l'exterior d'aquesta habitació, a l'angle est i en el passadís format pel mur U.E. 8 i el tall de l'excavació, es localitzen més estrats amb ceràmica medieval. Són les UU.EE. 41, 60, 61 i 62.

Les característiques tipològiques del material ceràmic que ha aparegut en aquests estrats podrien respondre a un moment cronològic que cal situar entre els ss. VI i VII dC³.

Així mateix, la presència d'abundants fragments de vidre i de carbons, i d'una peça ceràmica que s'identifica amb un gresol (làmina 6, núm. 9), s'interpreta com la existència d'alguna fundició de vidre a petita escala, que són característiques d'aquesta època i que estaria molt probablement en relació amb la sitja U.E. 36.

A més d'aquestes dues fases d'ocupació del jaciment, ha aparegut una moneda del s. XIX de Ferran VI i algún fragment de ceràmica vidrada moderna en superfície.

³Agraïm al Dr. J.I. Padilla i a Karen Alvaro, del Departament d'Història Medieval de la Universitat de Barcelona, la informació i els dibuixos que ens han proporcionat dels materials d'aquesta època, que encara es troben en fase d'estudi.

Descripció de les Unitats Estratigràfiques.

- 1.- Superficial
- 2.- Rasa del gas
- 3.- Negatiu de la rasa del gas
- 4.- Estrat de terra marronosa, molt compactada, d'uns 30 cms de potència, que apareix a tota la superfície de la cata. Està format per pedres i abundants còdols de riu, a més de ceràmica i vidre.
- 5.- Igual a U.E. 5.
- 6.- Igual a U.E. 4.
- 7.- Banqueta de fonamentació d'un mur construït en pedra lligada amb fang, de 60 cms. d'amplada, i conservat parcialment en una llargada de 7,95 m. ja que està destruït per la rasa del gaseoducte en el tram final, quan es troba en contacte amb el mur U.E. 11. Es el límit SO de les habitacions 1 i 2. Cobert per U.E. 4. S'hi adosen els murs U.E. 12 i 13.
- 8.- Banqueta de fonamentació d'un mur construït en pedra lligada amb fang, de 60 cms. d'amplada, que té una llargada de 9 m. Es el límit NE de les habitacions 1 i 2. Cobert per U.E. 4. S'hi adosa el mur U.E. 12. S'adosa als murs U.E. 11 i 13.
- 9.- Banqueta de fonamentació d'un mur construït en pedra lligada amb morter, de 60 cms. d'amplada i 2 m. conservats de llargària. S'endinsa en el tall de l'excavació en el sector NO i es troba tallat per la U.E. 4 a l'extrem SO.
- 10.- Banqueta de fonamentació d'un mur construït en pedra lligada amb fang, de 50 cms. d'amplada i 5 m. de llargària conservats. S'endinsa en el tall NE de l'excavació i està tallat a l'extrem SO per la rasa del gas. Cobert per U.E. 4. S'hi adoses les UU.EE. 40, 41, 50 i 51.
- 11.- Banqueta de fonamentació d'un mur construït en pedra lligada amb fang, de 60 cms. d'amplada i una llargària conservada de 4,3 m. Es troba seccionat a la part central i a l'extrem SO. Cobert per U.E. 4. Tallat per U.E. 2. S'hi adosa el mur U.E. 8 i el paviment U.E. 43.
- 12.- Banqueta de fonamentació d'un mur construït en pedra lligada amb fang de 60 cms. d'amplada i 4,20 m. de llargada. S'adosa als murs UU.EE. 7 i 8, i serveix de separació entre les habitacions 1 i 2. Segueix per fora de les habitacions en direcció SO, i es

- troba seccionat en aquest sector per la rasa del gas. Cobert per U.E. 4.
- 13.- Banqueta de fonamentació i primera filada de pedres d'un mur construït en pedra lligada amb fang, de 60 cms. d'amplada i 6,80 m. de llargada mínima ja que s'endinsa en el tall NE de l'excavació. Es el límit NO de l'habitació 1. Cobert per U.E. 4. S'adosa al mur U.E. 7. S'hi adosa el mur U.E. 8.
- 14.- Restes molt mal conservades de la banquetta de fonamentació d'un mur d'uns 40 cms. d'amplada i 1 m. de llargària conservat. Cobert per U.E. 4.
- 15.- Estrat d'enderroc format per pedres i tegula, que prové del mur U.E. 10. Cobert per U.E. 4. Cobreix U.E. 51.
- 16.- Estrat d'enderroc que prové del mur U.E. 11. Està format per pedres, imbrex i tegula. Cobert per U.E. 4. Cobreix les UU.EE. 40 i 41.
- 17.- Estrat d'enderroc, format per abundants pedres, que es localitza en una part de l'habitació 2. Cobreix les UU.EE. 30 i 31. Cobert per U.E. 4
- 19.- Estrat que es localitza a l'angle E de l'excavació, format per abundants pedres i còdols de riu molt compactats amb terra. Cobert per U.E. 4, es troba afectat per la rasa del gas.
- 20.- Estrat d'enderroc del mur U.E. 13, format per terra marronosa, amb abundants pedres i teules així com còdols de riu. Es localitza a l'angle E de l'habitació 1. Està cobert per la U.E. 4 i cobreix la U.E. 21. Igual a les UU.EE. 30, 42 i 50.
- 21.- Estrat format per terra marronosa, materials de construcció (imbrex i tegula), pedres i ceràmica. Apareix a tota l'habitació 1, i té una potència màxima de 35 cms, arribant fins l'estrat de terra natural. Cobert per U.E. 21. Cobreix U.E. 22.
- 22.- Farciment de la rasa de fonamentació (U.E. 23) del mur U.E. 7.
- 23.- Rasa de fonamentació del mur U.E. 7.
- 24.- Forat de desaigüe que comunica amb l'exterior de l'habitació 1 a través del mur U.E. 7.
- 30.- Estrat de terra marronosa de 20 cms de potència, amb presència de ceràmica, que apareix a tota l'habitació 2. Cobert per les UU.EE. 4 i 17. Cobreix U.E. 31. Igual a les UU.EE. 20, 42 i 50.

- 31.- Enderroc de teules i estucs de l'habitació 2. Es localitza en contacte, principalment, amb els murs UU.EE. 7 i 8. Cobert per les UU.EE. 17 i 30. Cobreix les UU.EE. 32 i 33.
- 32.- Restes de paviment d'opus signinum que es localitza només a l'angle N de l'habitació 2. Cobert per U.E. 31. S'adosa al mur U.E. 8.
- 33.- Restes d'estuc conservats a la paret del mur U.E. 12 de l'habitació 2.
- 34.- Forat de desaigüe en el mur U.E. 12, que comunica les habitacions 1 i 2.
- 35.- Farciment de la sitja U.E. 36. Està format per abundants carbons, ceràmica i fauna. Cobert per U.E. 31.
- 36.- Sitja localitzada a l'habitació 2, al costat del mur U.E. 11. Té una fondària màxima de 33 cms. i el diàmetre màxim de la boca és d'1 m.
- 37.- Preparació del paviment U.E. 32, fet de petites pedres i morter de claç. Cobert per U.E. 32.
- 40.- Estrat de terra argilosa de color marró fosc i consistència dura, que es localitza tocant al mur U.E. 11 per fora de l'habitació 2. Cobert per U.E. 16. Cobreix les UU.EE. 43.
- 41.- Estrat que correspon a un probable nivell d'incendi. Apareixen molts carbons, ceràmica i vidres cremats. La potència és molt irregular i arriba com a màxim a 15 cms. Talla U.E. 40. Cobreix U.E. 42.
- 42.- Igual a U.E. 41.
- 43.- Paviment d'opus signinum que es localitza tocant al mur U.E. 11, però que hauria pavimentat tot l'espai comprès entre aquest mur i el U.E. 10. Cobert per U.E. 42. S'adosa al mur U.E. 10.
- 50.- Estrat de terra marronosa d'uns 35 cms de potència que es localitza a la part central de l'excavació, i es troba delimitat per la rasa del gas U.E. 2, el mur U.E. 10 i l'enderroc U.E. 15. Cobert per U.E. 4. Cobreix U.E. 51.
- 51.- Paviment d'opus signinum. Es localitza per sota de la U.E. 50, tenint els mateixos límits. S'adosa a U.E. 10.
- 60.- Estrat de terra de color gris amb restes de carbons i ceràmica comuna grisa altmedieval, vidre i ceràmica diversa d'època romana. Es localitza irregularment a l'extrem NE del passadís format pels murs UU.EE. 10 i 11. Té una potència en alguns llocs de 30 cms. Cobert per U.E. 4. Igual a les UU.EE. 61,

62, 70 i 71, amb qui està en contacte.

61.- Igual a U.E. 60.

62.- Igual a U.E. 60.

70.- Es correspon amb els estrats anteriors (UU.EE. 60, 61 i 62), però es localitzava a l'espai delimitat pel mur U.E. 8 i el tall de l'excavació.

71.- Igual a U.E. 70.

80.- Estrat de terra marronosa, pedres i materials ceràmics que es localitza en el sector sud de la cata 2, tocant als murs UU.EE. 81 i 97.

81.- Banqueta de fonamentació d'un mur construït de pedra lligada amb fang, de 50 cms d'amplada i 8 m. de llargada conservada. S'endinsa en el tall SE de l'excavació. Cobert per U.E. 4.

82.- Sitja de 37 cms. de fondària i 1 m. d'amplada màxima de la boca. Estava farcida de terra i cendres. Cobert per U.E. 4.

83.- Farciment de la sitja U.E. 82.

90.- Igual a U.E. 4.

91.- Enderroc de tegula a l'interior de l'habitació 3. Cobert per U.E. 4. Cobreix U.E. 92.

92.- Estrat format per una petita capa de terra que podria identificar-se amb el paviment de l'habitació 3. Cobert per U.E. 91.

93.- Banqueta de fonamentació d'un mur construït en pedra lligada amb fang, de 50 cms. d'amplada i de qual només coneixem un segment d'1 m. perquè s'endinsa en el tall SO de l'excavació. Fa cantonada amb el mur U.E. 94 que s'hi adosa. Cobert per U.E. 4.

94.- Banqueta de fonamentació d'un mur construït en pedra lligada amb fang, de 50 cms d'amplada i 2,40 m. de llargada conservats. Cobert per U.E. 4. S'adosa a U.E. 93, amb qui fa cantonada. Probablement igual als murs UU.EE. 95, 96 i 97.

95.- Segment de la banqueta de fonamentació d'un mur de 50 cms. d'amplada i 80 cms. de llargada. Cobert per U.E. 4. Probablement igual als murs UU.EE. 94, 96 i 97.

96.- Segment de la banqueta de fonamentació d'un mur de 50 cms. d'amplada i 4,2 m. de llargada. Cobert per U.E. 4. Probablement igual als murs UU.EE. 94, 95 i 97.

97.- Segment de la banqueta de fonamentació d'un mur d'amplada irregular i 1,8 m. de llargada. S'endinsa en el tall SO de l'excavació. Cobert per U.E. 4. Probablement igual als murs UU.EE. 94, 95 i 96.

4.2 Cata 5

El segon lloc on els sondeigs de prospecció van donar un resultat positiu des del punt de vista arqueològic, va ser la cata núm. 5. En aquesta cata, amb unes dimensions aproximades, un cop ampliada, de 5,30m x 2,20 m., i situada a uns 150 metres de les restes d'estructures localitzades a la cata núm. 2, va aparèixer un nivell arqueològic que presentava una important concentració de fragments de *dolia* i algun d'*amfora*, així com ceràmica d'altres tipus.

Efectivament, durant l'excavació d'aquesta cata, es va documentar, a una profunditat d'1,16m respecte del punt 0 de l'excavació, un estrat en forma de cubeta (U.E. 104), que contenia l'abocament de *dolia* abans esmentat, a més de la resta de materials.

La U.E. 104 correspon a un retall realitzat en un nivell de terrassa fluvial arqueològicament estèril (U.E. 105), que es caracteritza quant a la seva composició per la presència d'abundants còdols de riu i terres argiloses, que constitueixen el substrat natural del terreny en aquest sector de la ribera del Congost.

Les dimensions d'aquesta cubeta no van poder ésser establertes en la seva totalitat, doncs l'abocament continuava cap a l'interior del tall de l'excavació en direcció nord-est, per sota de la conducció del gas ja instal·lada, i es trobava afectada parcialment per aquesta.

Aquest fet, no ens va permetre l'ampliació de la cata en aquesta direcció, i així conèixer quina era la seva llargària total, de la qual es va poder documentar un segment màxim d'1,60m.

Malgrat aquesta circumstància, es va poder establir amb seguretat que la seva amplada mitja -ja que no era absolutament regular- era d'1,08m, essent la seva fondària màxima de 30 cm.

Aquest abocament estava cobert per un estrat argilós molt consistent (U.E. 101), que tenia una potència màxima en alguns llocs d'1,20m, i que en part va esser retirat amb mitjans mecànics fins la localització de la U.E. 102. Entre els materials arqueològics procedents d'aquest estrat hi és representada la ceràmica campaniana en les seves produccions A i B, així com nombrosos fragments de ceràmica de tradició ibèrica i algun d'amfora, i 1 fragment de *sigillata* itàlica entre d'altres.

Entre la ceràmica campaniana A s'han identificat tres vores de les formes Lamb. 5, 36 i 55, que es poden datar en el s. I aC.

Quan a la presència de ceràmica campaniana B, s'han identificat les formes Lamb. 6 i 8, datades també en el s. I aC., i una vora de la forma Morel 2614 a,e/2615 b,c, que té un marge cronològic més ampli (180-40 aC.).

El rebliment de la U.E. 104 estava format per dos estrats perfectament diferenciats: les U.E. 102 i 103.

La U.E. 102 estava formada, principalment, per una gran quantitat de fragments de dolia, a més d'un fragment d'amfora itàlica amb la vora i el coll, 2 fragments de vora de teula i 1 de ceràmica campaniana. El fragment d'amfora correspon a la forma Dressel 1C, datable en el s. I aC (Làmina 4).

Pel que respecte a l'abocament de dolia que forma part de la U.E. 102, s'hi distingien tant fragments de vora com de paret així com algun fons, arribant-se a identificar fins a 6 individus diferents, mitjançant la classificació de les vores. Cal destacar el fet de que alguns dels fragments -concretament 6- portaven un motiu decoratiu com a probable segell identificador del centre

productor, el mateix en tots els casos, i sempre localitzat en una zona propera a la boca de la dòlia.

Finalment, un cop aixecat tot l'abocament de dolia que formava part de la U.E. 102, s'ha identificat un darrer estrat arqueològic abans d'arribar als nivells geològics: la U.E. 103. Correspon a un estrat de terra marronosa, de consistència tova, amb abundants carbons i fragments de ceràmica de tradició ibèrica i de cuina a torn. Cobria la U.E. 104, però no de manera uniforme, sinó que estava localitzada en el angle nord-est de la mateixa. Molt probablement, aquesta unitat estratigràfica seguia també en direcció nord-est, ja que es ficava cap a l'interior del tall de la cata sempre per sota de la cota de la U.E. 102.

5.- Conclusions

El resultat de la intervenció arqueològica realitzada en els terrenys de Can Mas, ha permès constatar l'existència de diferents moments d'ocupació d'aquest indret, des d'època romana, tardorepublicana, (s. I aC), fins els nostres dies, en que encara s'hi desenvolupen activitats agrícoles, a més de continuar essent una via de comunicació molt important.

La fase més antiga que s'ha documentat durant l'excavació, correspon a un abocament de *dolia* i *amfora* localitzat a la cata núm. 5. Destaca, entre alguns fragments de *dolia*, un segell que es troba estampat tant a la vora com a la paret externa del recipient.

D'una banda, de la interpretació de la estratigrafia obtinguda en aquesta cata, cal pensar que l'abocament s'hauria fet de forma ordenada, ja que els fragments de *dolia* apareixien per capes perfectament estratificades; és a dir, que no se'n desprenia la impressió de que es tractés d'un abocament indiscriminat, sinó que més aviat s'havia intentat que els materials que s'hi van abocar quedessin més o menys ben disposats a la cubeta excavada a l'argil.la.

Així doncs, estariem davant d'un abocament planificat que respondria a l'abandonament de recipients ceràmics de magatzematge ja amortitzats, i que es localitza en un sector on no ha aparegut cap tipus d'estructura.

El fet que es detectin abundants carbons en l'estrat 103, juntament amb l'aspecte cremat que presenten alguns dels

fragments de dolia que es van recuperar, fa pensar en la probabilitat que es tracti de restes provinents de la crema d'escombraries que haurien estat dipositades en aquesta cubeta prèviament a la ubicació de les dolia.

De l'altre, els fragments de ceràmica campaniana A i B apareguts a les UU.EE. 101 i 102, així com la vora d'*amfora* Dressel 1c trobada en aquest darrer estrat, permeten datar l'abocament en el s. I aC., sense poder-ne precisar més la cronologia.

El segon moment cronològic que s'ha documentat, i que té una continuïtat en el temps amb l'anterior, està en relació amb el conjunt d'estructures localitzades a la Cata 2, a més de 150 m. de distància de l'abocament de dolia, i a una cota sensiblement superior.

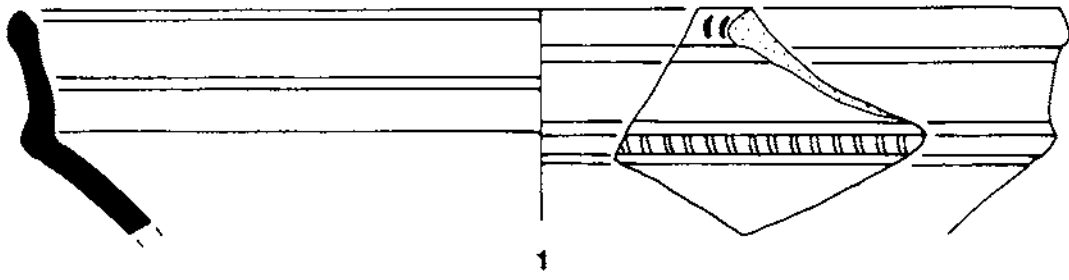
Aquestes estructures, que corresponen a la banqueta de fonamentació de diversos murs, formarien part d'uns espais d'habitació, dels que s'han identificat clarament dos àmbits sencers i un de manera parcial, la funcionalitat dels quals desconeixem (Habitacions 1, 2 i 3). El conjunt està molt arrassat degut, entre d'altres factors, a l'acció de llaurar el camp.

Cronològicament aquesta fase correspon al s. I d.C., o principis del II, trobant entre el material ceràmic aparegut des de T.S. Itàlica fins a ceràmica africana Clara A.

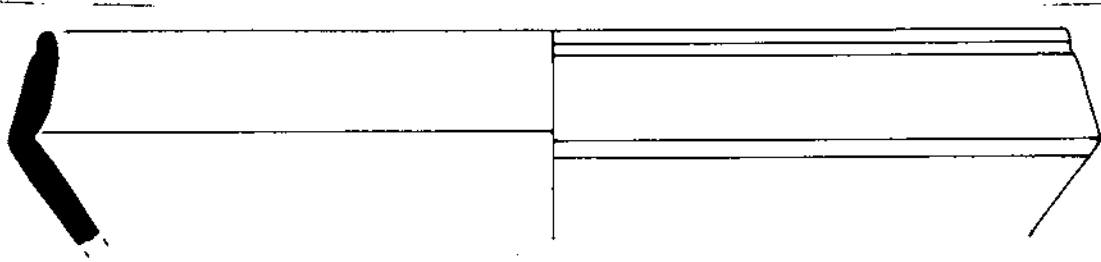
El tercer moment temporal d'ocupació del jaciment està representat per la presència en determinats punts de restes d'algun tipus d'activitat humana que, després d'un marge cronològic de més de quatre segles, hauria tornat a ocupar el lloc, aprofitant en part les estructures d'època romana que

encara es conservaven.

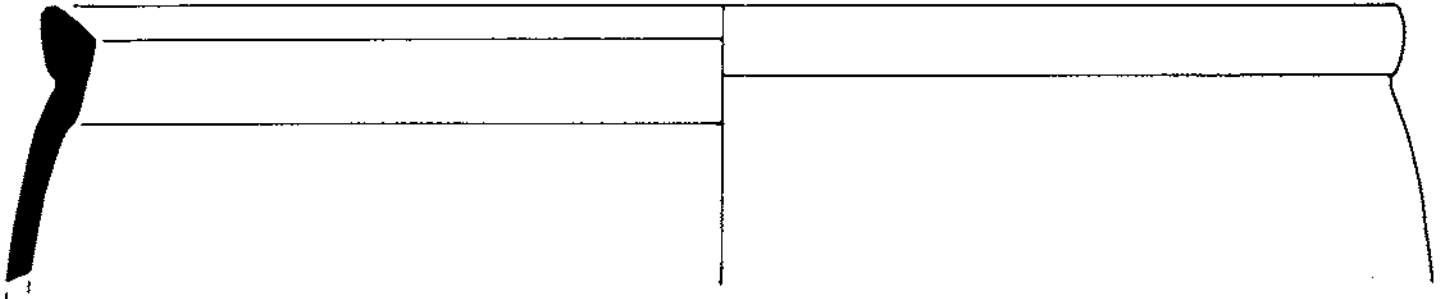
Aquesta activitat humana es concretaria segons es desprèn de la interpretació de les restes trobades, en la fabricació de vidre d'una certa qualitat en un moment cronològic que, pel contexte arqueològic en que s'han documentat, es podria datar en els ss. VI-VII dC.



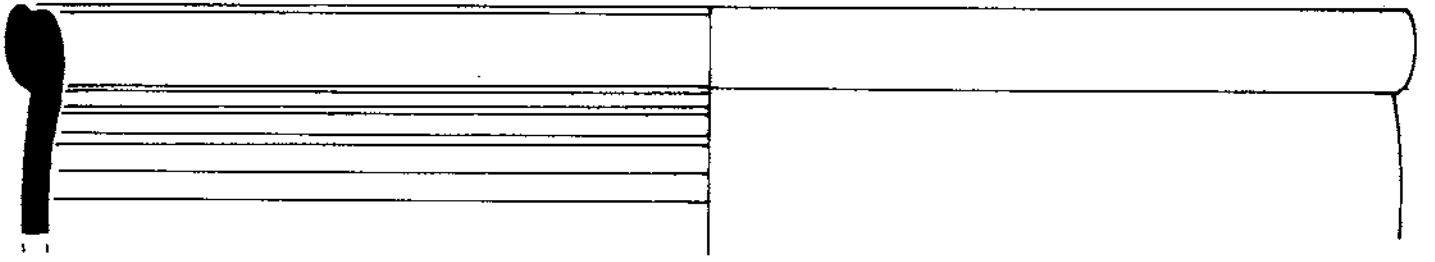
1



2



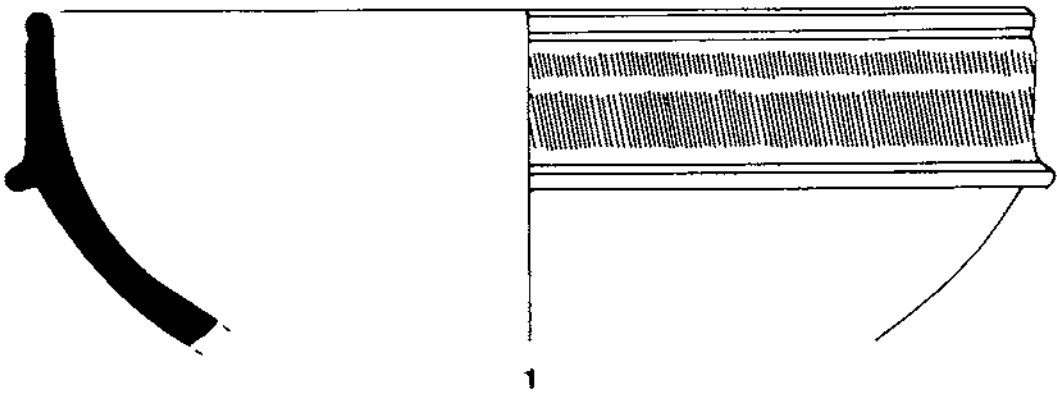
3



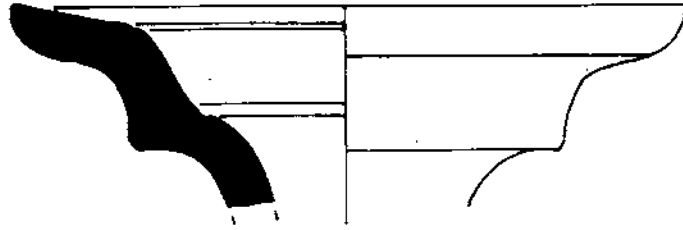
4



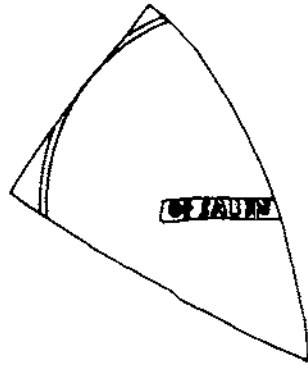
Lamina 1. Cata 2. U.E. 80; núms. 1-2: T.S.Itàlica, form. 25. U.E. 41; núm. 3 : cer. com. africana, for. Ostia 1, fig. 56. U.E. 50; núm. 4: Ostia, III, fig. 267.



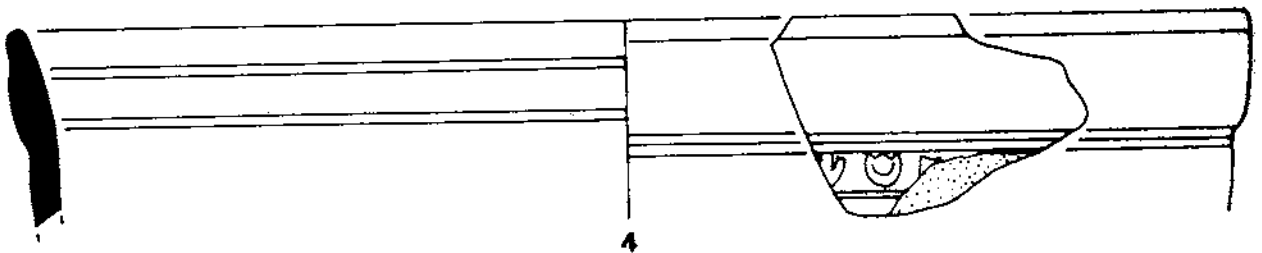
1



2




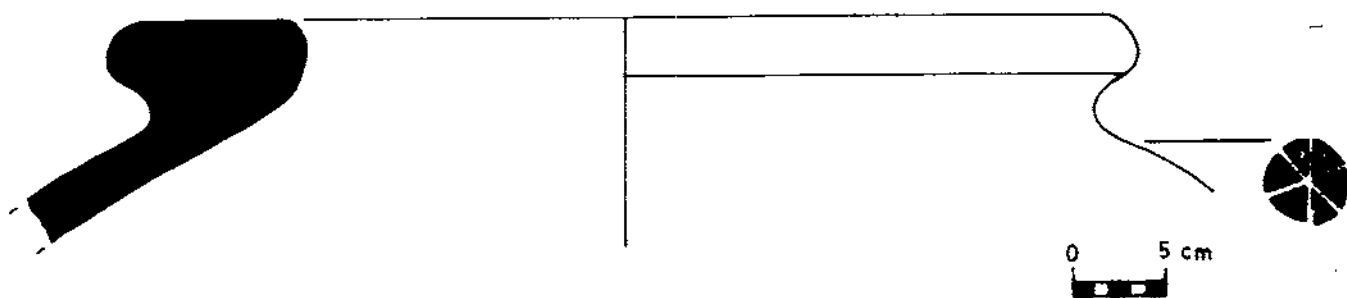

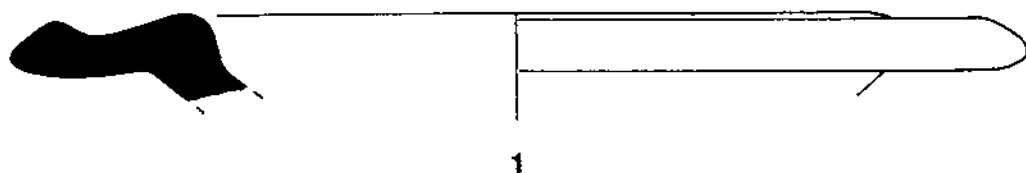
3



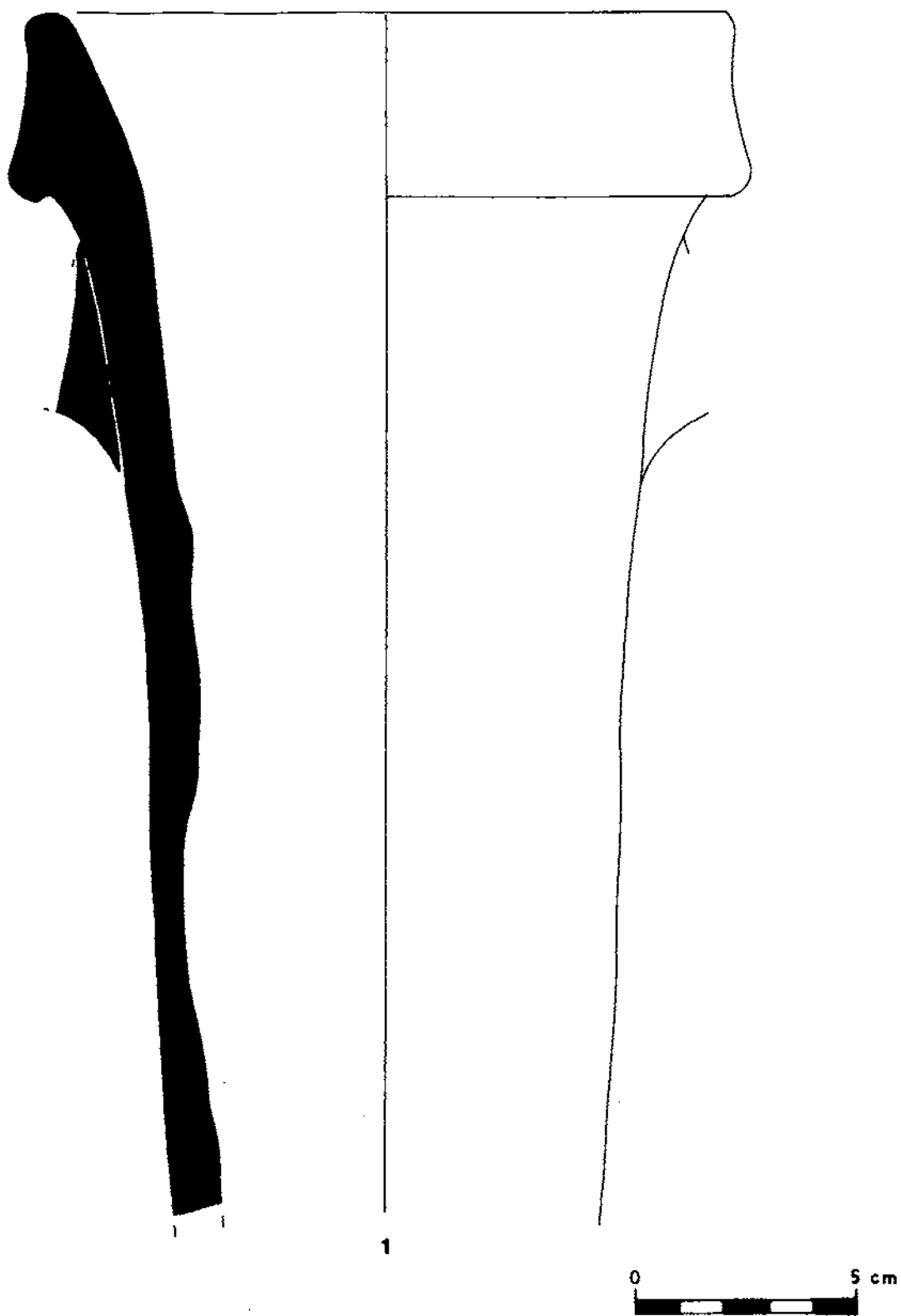
4



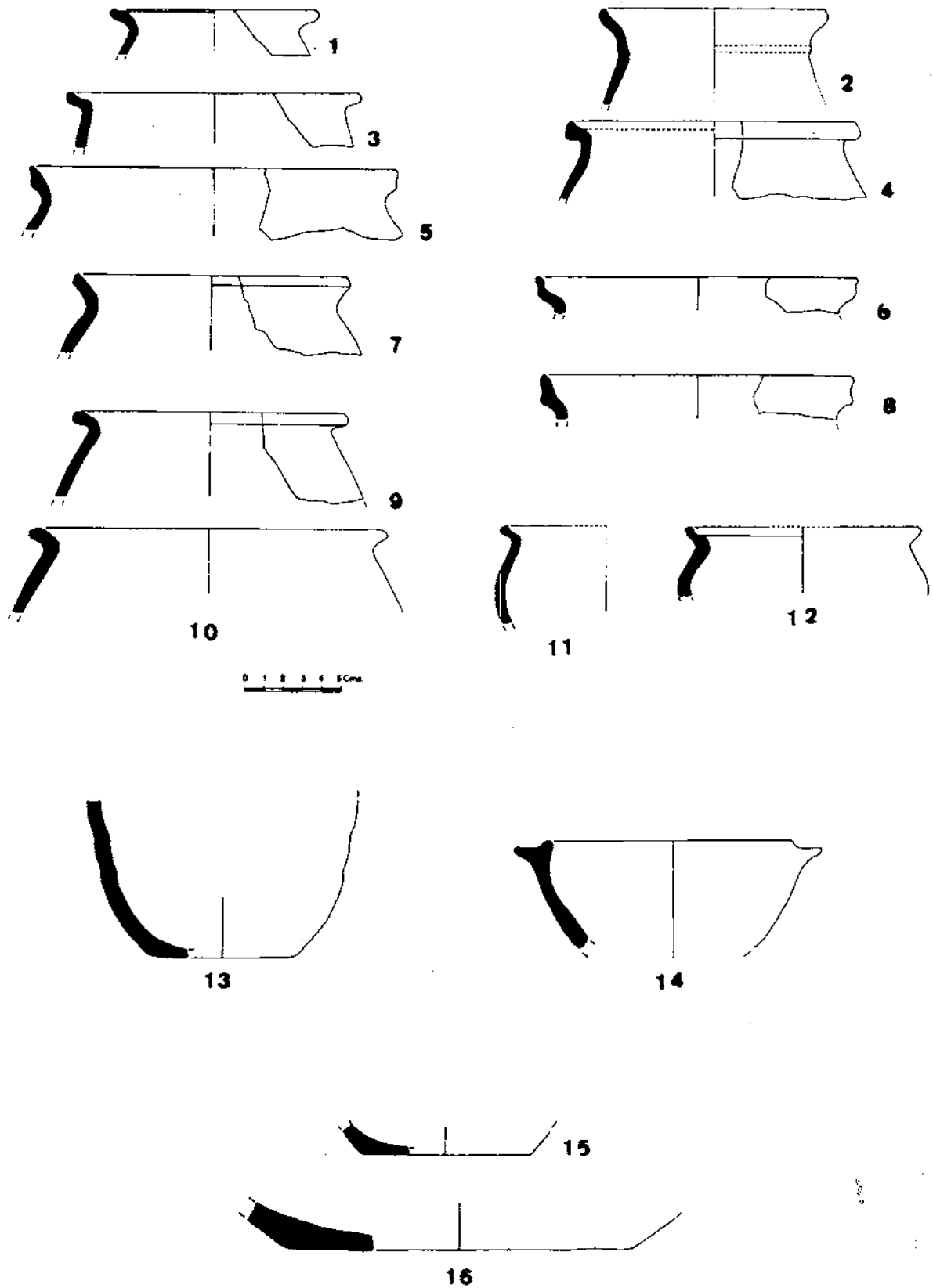
Lamina 2. Cata 2. U.E. 41; núms. 1-2: T.S.Sudgàl.lica, for. Drag. 24/25 i 27. núm. 3: fons amb *sigillum*. núm. 4: T.S.Hispànica, for. Drag. 37.



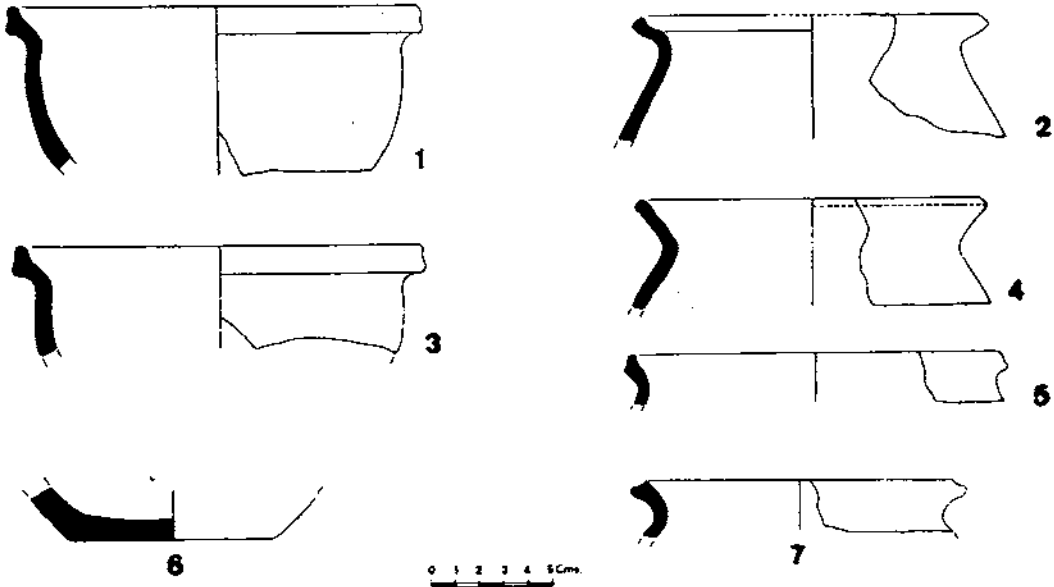
Làmina 3. Cata 5. U.E. 101; nùms. 1-2: Cer. Campaniana B, for. Lamb. 6a i 8a. U.E. 103; nùm. 3: Vora de *dolium* amb segell.



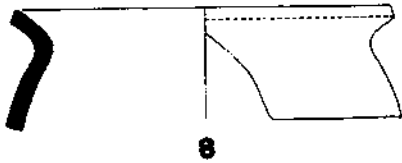
Lâmina 4. Cata 5. U.E. 103; núm. 1: *anfora* Dressel 1C.



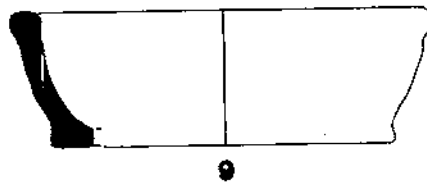
Lâmina 5. Cata 2. Cerâmica altmedieval. U.E. 41.



CAN MAS'96
U.E 62



CAN MAS'96
U.E 60



Làmina 6. Cata 2. Ceràmica altmedieval. U.E. 35: nùms. 1-7. U.E.
62: nùm. 8. U.E. 60: nùm. 9.




R2-24 Cata 2. Vista general



R2-7 Cata 2. Habitació núm. 1



R2-13 Detall dels estucs de l'habitació 2



R2-3 Cata 2. Paviment d'opus signinum



R1-3 Cata 5. Abocament de dolia



R2-33 Cata 5. Detall del segell de les dolia

6.- Bibliografia

BATS, Michel: Vaisselle et alimentation à Olbia de Provence. (V.350-v.50 aJC). Modèles culturels et catégories céramiques. *Revue Archéologique de Narbonnaise*, suppl. 18, CNRS, Paris, 1988.

BÉMONT, Colette; JACOB, Jean-Paul (dir.): La terre sigillée gallo-romaine. Lieux de production du Haut Empire: implantations, produits, relations. *Documents d'Archéologie Française*, 6, Editions de la Maison des Sciences de l'Homme, Paris, 1986.

DD.AA: Atlante delle forme ceramiche I: Ceramica fina romana nel Bacino Mediterraneo (Medio e Tardo Impero), Roma 1981.

DD.AA: Gran Geografia Comarcal de Catalunya. Fundació Enciclopèdia Catalana, Barcelona, 1981.

GALOBART i DURAN, Lluís: El paisatge del Vallès. 2a. de., Santa Eulàlia de Ronçana, 1983.

GOUDINEAU, Christian: La Céramique Aretine Lisse. *Mélanges d'Archeologie et d'Histoire*, Suplem. 6, Ecole Française de Rome. Paris 1968.

LAMBOGLIA, Nino: Per una classificazione preliminare della ceramica campana. *Atti del I Congresso Internazionale di Studi Liguri* (1950), Bordighera, 1952.

MOREL, Jean-Paul: Céramique à vernis noir du Forum Romain et du Palatin. *Mélanges d'Archéologie et d'Histoire*, Suppléments, 3, Ecole Française de Rome, Paris 1965, 2 vols.

7.- Inventari de materials

Cata 2

UE	Frag	Classificació	Definició	Forma	Dec.	Observacions
1	3	TSSudgàl.lica	informe		Sí	
1	1	Cuina afri.	vora	Ostia II,		fig. 302
1	12	C. ibèrica	infor.			
1	1	C.c.romana	nansa			
1	7	C. cuina	informe			
1	1	C.c.romana	vora			Contenedor
1	3	C.c.romana	informe			Contenedor
1	19	C.c.romana	informe			
1	2	C.c.romana	vora			Olla
1	1	Cer. cuina	informe			
1	1	Ferro		Clau		
1	1	Ferro		escòria		
1	1	Imbrex	vora			
1	1	Imbrex	informe			
1	1	Teula	vora			
2	1	Bronze	moneda il.legible			
4	7	TSSudgàl.lica	informe		Sí	
4	1	TSSudgàl.lica	informe			
4	1	TSSudgàl.lica	carena		Sí	
4	4	TSSudgàl.lica	peu			
4	1	TSItàlica	informe			
4	1	TSIndeter.	peu			
4	2	Afric. A	peu			
4	6	C.cuina afric.	informe			
4	4	C.cuina afric.	vora	Ostia II,		fig. 302 Ponsich-Tarradell 1965, fig. 5, núm. 3. Ostia II,fig. 302 Ponsich-Tarradell 1965 fig. 5 núm. 3, 1a.
4	1	C.cuina afric.	carena	Ostia III,		fig. 267
4	1	Roig pompejà	fons			
4	2	C.comuna afric.	informe			
4	3	C.comuna afric.	vora	Plat tapadora		
4	3	C.comuna afric.	informes	Plat tapadora.		
4	1	C.comuna afric.		Plat tapadora.		
4	73	C.c.romana	informe			
4	6	C.c.romana	vora			
4	3	C.c.romana	nansa			
4	5	C.c.romana	fons			Mateixa gerra.
4	48	C. ibèrica	informe			
4	2	C. ibèrica	informe		Sí	
4	4	Ferro		clau		
4	1	Ferro		escòria		
4	1	Ferro	anella			

UE	Frag	Classificació	Definició	Forma	Dec.	Observacions
4	1	Bronze	clau			
4	1	Bronze	arracada			
4	1	Bronze				moneda il.legible
4	1	Coure				moneda il.legible
4	1	Coure				moneda Ferran VII, 1819
			(8 maravedís)			
4	11	Os				
4	1	Fauna malacol.				Petxina
4	10	Vidre	informes			
4	2	Teula	informes			
4	2	Material de construcció				Morter
4	3	Dolia	vora			
4	5	Dolia	informe			
4	42	Amfora indeter.	informe			
4	2	Amfora indeter.	nansa			
4	1	Amfora indeter.	fons			
4	93	C. de cuina	informe			
4	7	C. de cuina	fons			
4	30	C. de cuina	vora			
4	2	C. de cuina	nansa			Mateixa peça.
4	1	C. de cuina	arrancament de nansa			
4	3	C. grisa	fons			
4	2	C. grisa	informe			
4	2	C. grisa	vora			
4	36	C. c. romana	informe			Contenedor
4	5	C. c. romana	nansa			Contenedor
4	1	C. c. romana	Arrancament de nansa			Contenedor
4	1	C. c. romana	fons			Contenedor
4	1	C. c. romana	agafador de tapadora			Contenedor
15	1	Vidre	informe			
15	1	Ferro	Clau			
15	1	C. c. romana	informe			
15	11	Tegula				
16	13	Tegula				
16	4	Imbrex				
19	5	C. c. romana	informe			
19	1	C. grisa	informe			
20	8	Tegula				
21	14	C. c. ibèrica	informe			
21	2	C. c. grisa	fons			
21	1	C. c. grisa	nansa			
21	23	C. c. romana	vora			
21	1	C. c. romana	nansa			
21	2	C. comuna	fons			
21	1	C. comuna	vora i nansa			
21	58	C. comuna	informe			
21	2	C. comuna	nansa			
21	1	Clara A	vora			Salomson A I/Hayes 3 A Sí
21	1	TSHispànica	vora			Drag. 29/37 Si
21	1	TSSudgàl.lica	informe			

UE	Frag	Classificació	Definició	Forma	Dec.	Observacions
21	45	Amfora indeter.	informe			
21	2	Tegula				
21	1	Imbrex				
21	1	Amfora indeter.	vora			
21	15	Os				
21	1	Ferro	escòria			
21	1	Clara A	vora	Sí		
21	3	Vidre				
21	1	C. vid. blanca	informe			
23	1	TSHispànica	informe			
23	1	TSSudgàl.lica	informe			
23	1	C. cuina Afric.	vora			
23	1	C. c. romana	informe			
23	1	C. c. romana	nansa			
23	1	C. cuina	fons			
23	2	Amfora indeter.	informe			
30	1	C. grisa	informe			
30	1	C. cuina	informe			
30	1	C.c. romana	informe			
30	8	Os				
31	20	Estuc				
31	1	Ferro	Clau			
31	11	C. cuina medie.	informe			
31	4	C.c. romana	informe			
31	1	C. cuina medie.	vora			
31	1	C. c. romana	informe			Contenedor
31	1	Vidre medieval	informe			
31	1	Amfora indeter.	informe			
35	6	C. cuina medie.	vora			
35	15	C. cuina medie.	informe			
35	1	TSSudgàl.lica	informe			
35	1	TSHispànica	informe			
35	1	C. grisa	vora i paret			
35	3	C. grisa	informe			
35	1	C. cuina medie.	fons			
35	1	Vidre	informe			
35	8	Os				
40	1	C. cuina afric.	vora	Ostia II, fig. 302		
40	3	C. cuina afric.	vora	Ponsich-Tarradell 1965, fig. 5		
40	3	C. cuina afric.	carena			
40	5	C. cuina afric.	informe			
40	18	C.c. romana	informe			Mateixa peça
40	1	C. comuna	vora			
40	2	C. cuina romana	fons			
40	39	C.c. romana	informe			
40	1	C. cuina negra	informe			
40	1	Os				
40	5	C.cuina vermell	vora i informes			olla
40	1	C.c. romana	vora			contenedor

UE	Frag	Classificació	Definició	Forma	Dec.	Observacions
40	1	C. ibèrica	informe			
40	1	Clara A	vora			
40	1	Clara A	informe			
40	5	C. cuina grisa	informe			
40	2	C.c. romana	nansa			
40	8	C.c. romana	informes			contenedor
41	153	C. cuina medie.	informe			
41	11	C. cuina medie.	fons			
41	22	C. cuina medie.	vora			
41	2	C. cuina medie.	nansa			
41	3	C. cuina medie.	Arrancament de nansa			
41	2	C. cuina medie.	vora i nansa	No		
41	1	C. cuina medie.	fons			
41	14	Vidre	vora			
41	2	Vidre	informe		Sí	
41	3	Vidre	fons			
41	57	Vidre	informe			
41	1	TSSudgàl.lica	base			
41	1	TSSudgàl.lica	vora	Drag. 24/25		
41	1	TSSudgàl.lica	vora	Drag. 27		
41	1	TSSudgàl.lica	fons			sigillum
41	1	TSHispànica	vora	Drag.37	Sí	
41	1	TSHispànica	informe		Sí	
41	2	TS indeter.	vora			
41	19	C. c. romana	informe			
41	1	Amfora indeter.	nansa			
41	1	C. c. romana	informe			
41	1	C. cuina afric.	vora	Ostia I, fig. 56		
41	1	C. cuina afric.	vora	Ostia III, fig. 267.		
41	3	C. cuina afric.	informe			
41	1	C. c. romana	nansa			
41	17	Os				
50	4	Os				
50	1	Ferro		Clau		
50	2	Vidre	informes			
50	1	Vidre	vora			
50	4	C.c. romana	nansa			
50	1	Campaniana B	vora			
50	7	C.c. romana	informes			contenedor
50	4	Amfora indeter.	informe			
50	3	TSSudgàl.lica	vora			
50	2	TSSudgàl.lica	peu			
50	3	TSSudgàl.lica	informe			
50	1	TSItàlica	carena			
50	1	TS indeter.	informe			
50	3	C.c. africana	vora	Ponsich-Tarradell 1965, fig. 5		
50	1	C.c. africana	fons estriat			
50	1	C.c. africana	informe			
50	3	Clara A	vora			

UE	Frag	Classificació	Definició	Forma	Dec.	Observacions
50	2	C.c. romana	vora			
50	8	C.c. romana	fons			
50	13	C. cuina grisa	informe			
50	3	C.c. grisa	fons			
50	4	C.c. negra	informe			
50	26	Cer. ibèrica	informe			
50	13	C.c. romana	informe			
60	2	Amfora indeter.	nansa			
60	1	C.c. romana	nansa			
60	5	C.c. romana	informe			
60	1	Amfora indeter.	informe			
60	1	C.c. africana	informe			
60	1	C. cuina afric.	vora			
60	3	Amfora indeter.	informe			
60	6	C. cuina medie.	vora			
60	5	C. cuina medie.	informe			
60	1	C. cuina medie.	fons			
60	1	TSItàlica	vora			
60	1	Clara A	informe			
60	24	C.c. romana	informe			
60	1	C.c. romana	fons			
60	4	Vidre	vora			
60	5	Os				
60	1	Bronze				moneda romana
				(Marc Aureli)		
61	1	Vidre	vora			
61	1	Cer. grisa	nansa			Gerra
61	1	Cer. grisa	vora			
61	2	Cer. cuina	informe			
61	5	C.c. romana	informe			
61	3	Cer. ibèrica	informes			
62	2	C. cuina	vora			
62	1	C. cuina	carena			
62	5	C. cuina	informe			
62	1	C.c. romana	vora			
62	2	C.c. romana	informe			contenedor
62	2	C.c. romana	informe			
62	1	C. cuina negra	informe			
62	1	C. grisa	vora			
62	1	C. grisa	informe			
62	1	Os				
70	1	Amfora indeter.	nansa			
70	1	C.c. romana	vora			
70	3	C.c. romana	informe			
70	1	TSSudgál.lica	informe	Sí		
70	20	C. cuina	informe			
70	1	C. cuina grisa	vora			
70	7	Amfora indeter.	informe			
70	1	Ferro	escòria			
70	6	Os				

UE	Frag	Classificació	Definició	Forma	Dec.	Observacions
70	1	Vidre	informe			
71	1	TSSudglàl.lica	informe	Sí		
71	1	Clara A	informe			
71	1	Ferro	Clau			
71	1	C. cuina	informe			
71	1	C.c. romana	vora			contenedor
71	8	C.c. romana	informe			
71	1	Cer. grisa	informe			
71	1	C.c. romana	fons			
71	2	Cer. ibèrica	informe			
71	10	C.tradic.ibèr.	informe			
71	1	Os				
80	1	Cer. comuna	fons			
80	2	Cer. comuna	vora			
80	8	Cer. comuna	informe			
80	3	C. cuina	fons			
80	1	C. cuina	vora			
80	22	C. cuina	informe			
80	2	Cer. comuna	vora			Mateixa peça
80	1	Ferro		Clau		
80	22	Amfora tarraco.	informe			
80	1	Amfora tarraco.	nansa			
80	17	Amfora indeter.	informe			
80	9	Amfora bètica	informe			
80	2	Amfora tarraco.	fons			Mateixa peça
80	6	Amfora tarraco.	informe			Mateixa peça
80	1	Amfora tarraco.	nansa			
80	16	Amfora indeter.	informe			
80	24	C.c. romana	informe			Contenedor
80	2	C.c. romana	vora			Contenedor
80	1	Tegula	informe			
80	6	Os				
80	1	C.c. romana	nansa			
80	2	TSItàlica	vora	for. 25		
80	1	TSItàlica	informe			
80	1	TSHispànica	fons			
80	1	TSSudgál.lica	informe	Sí		
80	34	Amfora indeter.	informe			
80	5	Roig pompejà	fons de plat			Mateixa peça
80	1	C.c. grisa	vora i nansa			
80	1	C.c. grisa	nansa			
80	4	C.c. grisa	vora			
80	2	C.c. grisa	fons			
80	10	C.c. grisa	informe			
80	1	C.c. romana	vora			Gerra
80	49	C.c. ibèrica	informe			
80	2	C.c. ibèrica	vores			Gerra
80	10	C.c. romana	informe			Mateixa peça.
80	1	C.c. romana	vora			
91	33	Tegula				

91 1 Bronze

il.legible

Moneda

Cata 5

UE	Frag	Classificació	Definició	Forma	Dec.	Observacions
101	1	C. campan. B	vora	Lamb.8a		
101	1	C. campan. B	vora	Lamb.8a		
101	1	C. campan. B	fons			
101	2	C. campan. B	informe			
101	1	C. campan. A	vora	Lamb. 5		
101	1	C. campan. A	vora	Lamb. 36		
101	1	C. campan. A	vora	Lamb. 55		
101	5	C. campan. A	vores			
101	3	C. campan. A	informe			
101	1	C. campan. A	fons			
101	1	C.camp. beoide	fons			
101	1	C. de cuina	informe			
101	2	C. comuna	nansa			
101	83	C. ibèrica	informe			
101	9	àmfora ibèr.	informe			
101	24	C.c. romana	informe			
101	9	àmfora romana	informe			
101	1	àmfora itàlica	informe			
101	1	c. comuna	informe			contenedor
101	12	C. de cuina	informe			
101	1	C. de cuina	vora			
101	2	Ferro	Clau			
101	1	Ferro	escòria			
101	4	Os				
101	7	C. grisa	informe			
101	1	C. grisa	vora			
101	1	T.S.Itàlica	informe			
101	1	C.cuina afric.	carena			
101	3	C.cuina afric.	informe			
101	9	C. indeter.	informe			
101	3	C. indeter.	vora			
103	22	C. de cuina	informe			
103	32	C. ibèrica	informe			
103	2	Ferro	Clau			
103	1	Os				
103	5	C. de cuina	vora			
103	3	C. de cuina	informes			mateixa peça.
103	1	Parets fines	vora			
103	12	Dolium	vora			
103	58	Dolium	informes			
103	1	Amfora	vora			Dressel 1c

8.- Inventari de fotografies

Rodet 1 (p/c)

R1-1 Cata 5. U.E. 103
R1-2 Cata 5. U.E. 103
R1-3 Cata 5. U.E. 103
R1-4 Cata 5. U.E. 103
R1-5 Cata 5. U.E. 103
R1-6 Cata 5. U.E. 103
R1-7 Cata 5. U.E. 103. Detall del segell de les *dolia*
R1-8 Cata 2. Mur U.E. 8
R1-9 Cata 2. Mur U.E. 7
R1-10 Cata 2. Mur U.E. 7
R1-11 Cata 2. Mur U.E. 10
R1-12 Cata 2. Mur U.E. 10
R1-13 Cata2. Mur U.E. 8
R1-14 Cata 2. Mur U.E. 8
R1-15 Cata 2. Mur U.E. 8
R1-16 Cata 2. Detall de l'excavació.
R1-17 Cata 2. Vista parcial amb els murs U.E. 7 i 8
R1-18 Cata 2. Vista parcial amb els murs U.E. 7 i 8
R1-19 Cata 2. Vista parcial amb els murs U.E. 7 i 8
R1-20 Cata 2. Vista parcial
R1-21 Cata 2. Vista parcial
R1-22 Cata 2. Vista parcial
R1-23 Cata 2.
R1-24 Cates de prospecció nùms. 3 i 4
R1-25 Cata 2. Vista parcial
R1-26 Vista de l'entorn de l'excavació

Rodet 2 (p/c)

R2-1 Cata 2. Mur U.E. 12
R2-2 Cata 2. Detall dels estucs del mur U.E. 12
R2-3 Cata 2. Paviment d'opus signinum. U.E. 16
R2-4 Cata 2. Vista parcial
R2-5 Cata 2. Mur U.E. 9
R2-6 Cata 2. Habitacions 1 i 2
R2-7 Cata 2. Desaigüe de l'habitació 1
R2-8 Cata 2. Detall del desaigüe de l'habitació 1
R2-9 Cata 2. Mur U.E. 13

R2-10 Cata 2. Mur U.E. 11
 R2-11 Cata 2. Detall dels estucs de l'habitació 2
 R2-12 Cata 2. Detall dels estucs de l'habitació 2
 R2-13 Cata 2. Detall dels estucs de l'habitació 2
 R2-14 Cata 2. Detall dels estucs de l'habitació 2
 R2-15 Cata 2. Detall de l'excavació
 R2-16 Cata 2. Detall de l'excavació
 R2-17 Cata 2. Detall de l'excavació
 R2-18 Cata 2. Pedra de molí de l'habitació 1
 R2-19 Cata 2. Detall de l'excavació
 R2-20 Cata 2. Detall de l'excavació
 R2-21 Cata 2. Detall de l'excavació
 R2-22 Cata 2. Vista general
 R2-23 Cata 2. Pedra de molí de l'habitació 1
 R2-24 Cata 2. Vista general
 R2-25 Cata 2. Habitació 2
 R2-26 Cata 2. Habitació 1
 R2-27 Cata 2. Vista parcial
 R2-28 Cata 5. Abocament de dolia U.E. 102
 R2-29 Cata 5. Abocament de dolia U.E. 102
 R2-30 Cata 5. Abocament de dolia U.E. 102
 R2-31 Cata 5. Abocament de dolia U.E. 102
 R2-32 Cata 5. Abocament de dolia U.E. 102
 R2-33 Cata 5. Detall del segell de les dolia

Rodet 3 (p/c)

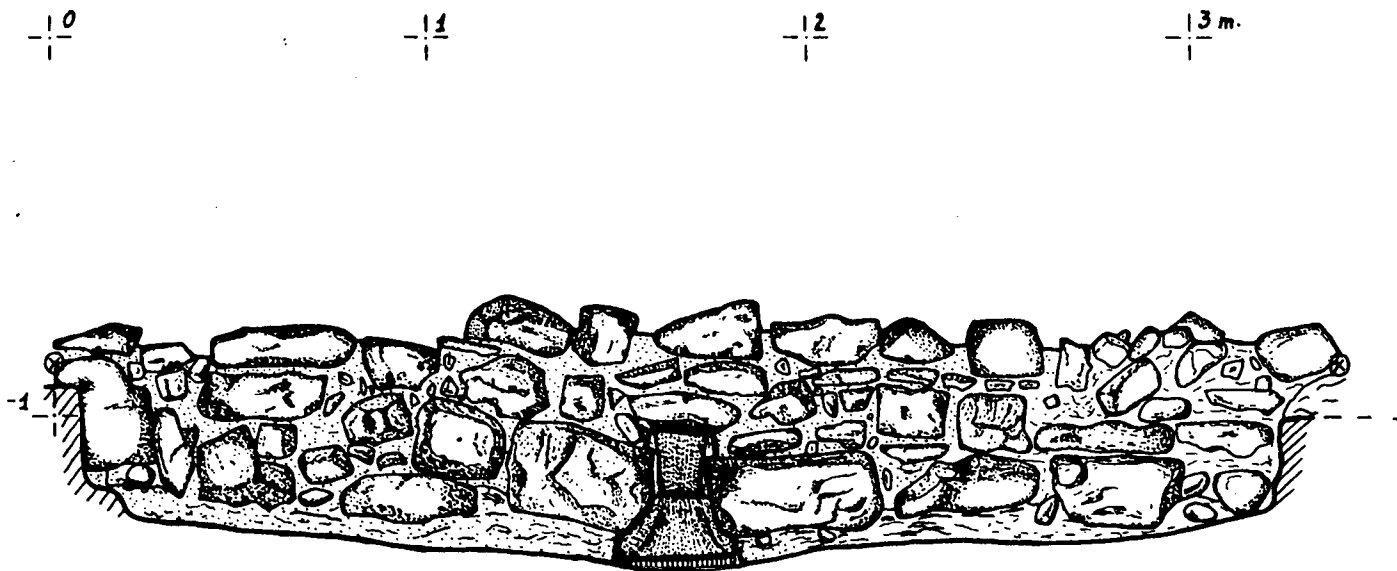
R3-1 Cobriment de les restes descobertes amb sauló
 R3-2 "
 R3-3 "
 R3-4 "
 R3-5 "
 R3-6 "
 R3-7 "
 R3-8 "
 R3-9 "
 R3-10 "
 R3-11 "

Rodet 4 (Diapositives)

- R4-1 Cata 2. Opus signinum U.E. 16
- R4-2 Cata 2. Excavació de l'habitació 2
- R4-3 Cata 2. Excavació de l'habitació 2
- R4-4 Cata 2. Cantonada dels murs U.E. 7 i 13
- R4-5 Cata 2. Cantonada dels murs U.E. 7 i 13
- R4-6 Cata 2. Mur U.E. 11
- R4-7 Cata 2. Cantonada dels murs U.E. 8 i 11
- R4-8 Cata 2. Habitació 2
- R4-9 Cata 2. Habitació 2
- R4-10 Cata 2. Mur U.E. 7
- R4-11 Cata 2. Opus signinum U.E. 16
- R4-12 Cata 2. Cantonada dels murs U.E. 7 i 13
- R4-13 Cata 2. Vista dels murs U.E. 95 i 96
- R4-14 Cata 2. Mur U.E. 95
- R4-15 Cata 2. Vista parcial
- R4-16 Cata 2. Sitja U.E. 82
- R4-17 Cata 2. Estucs de l'habitació 1
- R4-18 Cata 2. Estucs de l'habitació 1
- R4-19 Cata 2. Vista parcial
- R4-20 Cata 2. Vista parcial
- R4-21 Cata 2. Vista parcial
- R4-22 Cata 2. Mur U.E. 95
- R4-23 Cata 2. Mur U.E. 95
- R4-24 Cata 2. Detall
- R4-25 Cata 2. Mur U.E. 11
- R4-26 Cata 2. Mur U.E. 7
- R4-27 Cata 2. Mur U.E. 13

9.- Planimetria

- 1.- Cata 2. Planta general 1. Esc. 1:20.
- 2.- Cata 2. Planta general 2. Esc. 1:20.
- 3.- Cata 2. Alçat interior del mur U.E. 7/Hab. 1. Esc. 1:20.
- 4.- Cata 2. Secció A-A'. Esc. 1:50.
- 5.- Cata 2. Secció B-B'. Esc. 1:50.
- 6.- Cata 5. Planta general. Esc. 1:10.




VILLA ROMANA "CAN MAS"

LA GARRIGA, VALLÈS ORIENTAL

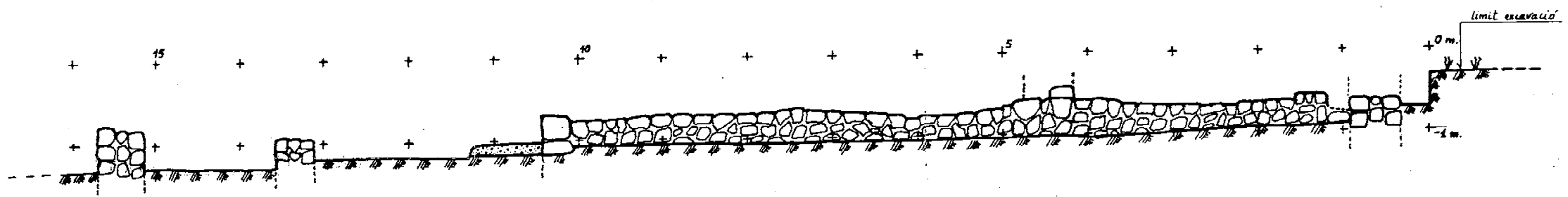
OCTUBRE - NOVIEMBRE, 1996

ALÇAT MUR U.E. 7



PLANOL n.º 3

ESCALA: 1 = 20




VILLA ROMANA "CAN MAS"

LA GARRIGA - VALLÈS ORIENTAL

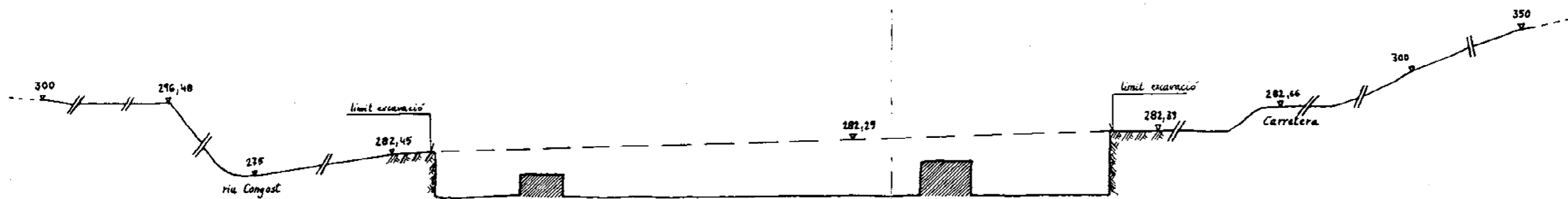
OCTUBRE - NOVEMBRE 1996

SECCIÓ A-A'



PLÀNOL n.º 4

E: 1=50



VIL·LA ROMANA "CAN MAS"	
LA GARRIGA - VALLÈS ORIENTAL	
OCTUBRE - NOVEMBRE 1936	
SECCIÓ B-B'	
	PLÀNOL núm. 5
E: 1=50	



0 10 20 30
|-----|-----|-----|-----|
cms.
e. 1/10

VILLA ROMANA "CAN MAS"

LA GARRIGA, VALLES ORIENTAL

OCTUBRE - NOVIEMBRE, 1926

LATA 5

PLANO n.º 6

ESCALA: 1=30